



# Llibre de Ruta

Aquest Llibre de Ruta ha estat confeccionat el mes de maig i repassat el mes d'agost de 2021.

Qualsevol modificació que es produeixi a l'itinerari entre la publicació d'aquest Llibre de Ruta i el dia de la prova, serà notificat i entregat als participants mitjançant complement.

Calibratge i medicions fetes amb conducció pel centre del carril amb sistema Katya trip :

Vehicle amb tracció al davant i equipat amb 2 sondes col·locades una a la roda posterior dreta i l'altra a la roda posterior esquerra.

En cas d'accident o retirada de la prova preguem contacteu amb la Direcció de Cursa al següent telèfon de Seguretat:

**681 632 624**

**AQUEST TELÈFON ÉS EXCLUSIVAMENT PER EMERGÈNCIES**

Entregueu el Carnet de Ruta en cas de retirada als vehicles escombra o al punt de ràdio més proper que tingueu.

Per acollir-se a la modalitat **Extra Ral·li** (Article XXIV del Reglament Esportiu del CCR) en cas d'abandó, cal notificar-ho al vehicle Escombra (Art. 24.2). o a Direcció de Cursa, qui podrà autoritzar la reincorporació a la prova al següent **reagrupament** (Art. 24.4), prèvia verificació tècnica del vehicle i sortint darrera l'últim dels vehicles de la seva categoria.

***Motor Club Sabadell***

**PROCEDIMENT SEGURETAT EN CAS DE PARADA O ACCIDENT**

Extracte de l'Article **22.19 Seguretat dels Participants** del Reglament Esportiu del Campionat de Catalunya de Ral·lis de la F.C.A.

És obligatori pels vehicles participants en cas de parada per a qualsevol motiu dins un Tram Cronometrat, es situï un triangle vermell reflectant visible a 50 metres del cotxe, a fi d'advertir de la seva presència perillosa als vehicles següents.

Els components de l'equip mostraran el signe **OK** en cas de parada o accident on no calgui l'atenció mèdica immediata. Si s'abandona el vehicle, cal deixar-hi ben visible el signe OK.

Es mostrarà la **CREU VERMELLA** en cas de necessitar assistència urgent, com a mínim als 3 vehicles següents:

- 1) El primer vehicle que arribi al lloc de l'accident ha d'aturar-se obligatòriament per socórrer als accidentats (pilots o públic) i contactar amb els serveis d'emergència.
- 2) El següent vehicle que arribi al lloc de l'accident haurà d'informar al següent punt de ràdio (marcats al Llibre de Ruta): Dorsal del vehicle accidentat, així com situació general i nombre de ferits.
- 3) Els següents participants a arribar al lloc de l'accident s'hauran de col·locar de manera que permetin el pas dels vehicles d'emergències.

Si un participant es veu involucrat en un accident que causa ferits entre el públic, és el responsable d'avisar al següent punt de ràdio senyalitzat i, el més aviat possible, farà arribar a direcció de cursa un informe per escrit dels fets.

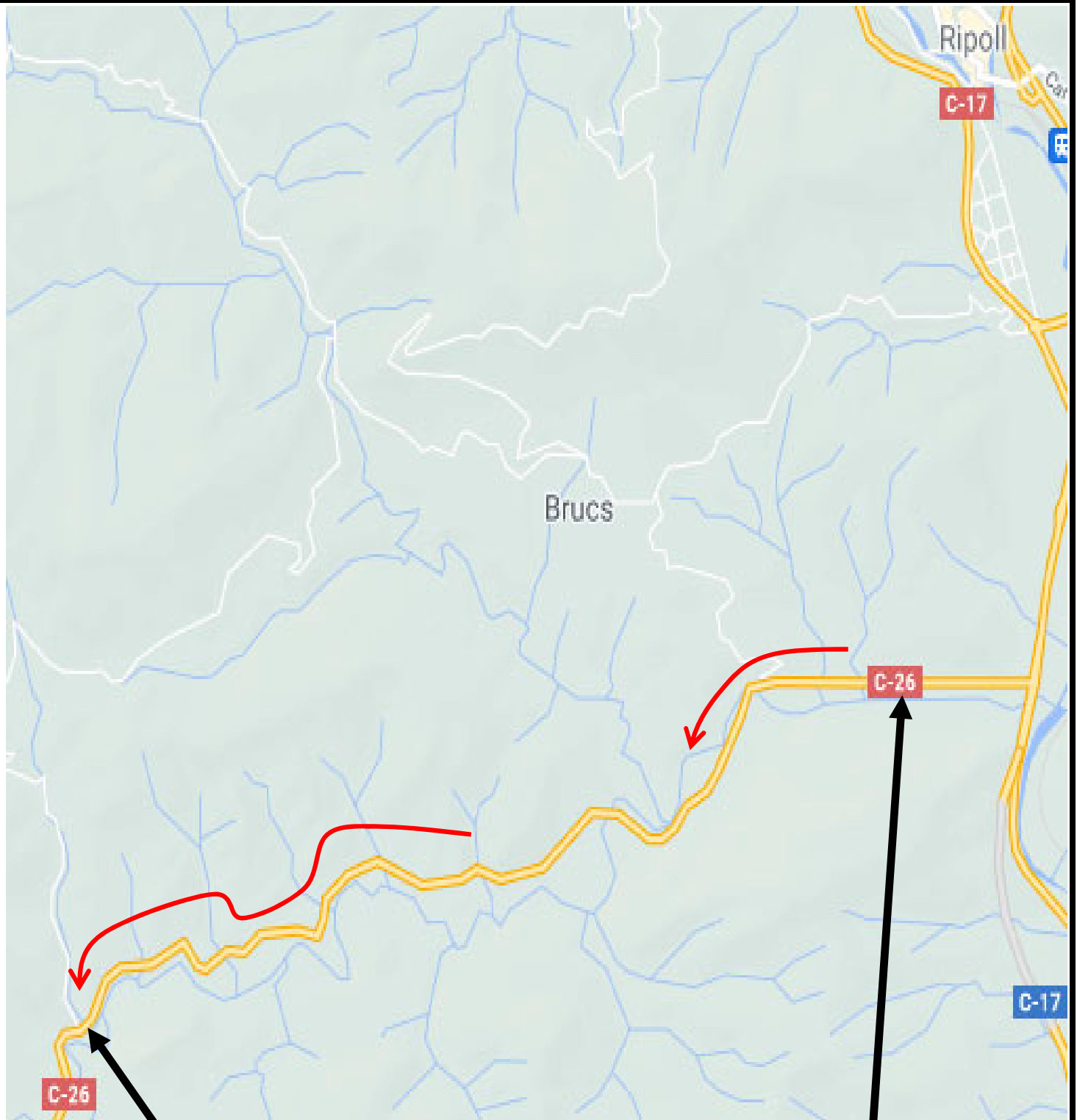
## SIMBOLOGIA

	Referència terratrip.
	Referència terratrip coincideix amb un control.
	Control entrada Parc d'Assistència (P.A.)
	Control entrada Reagrupament.
	— Asphalt. - - - Terra.
	Doble sentit de circulació separat.
	Túnel.
	Direcció correcta.
	Direcció errònia.
	Panell indicador.
	Indicació no visible amb facilitat.
	Emissora intermitja i n° d'ordre dins el tram.

	Surtidor carburant.
	Casa o edificació.
	Situació fita quilomètrica.
	Distància inferior a 200m coincidint amb un canvi de pàgina.
	Repostatge.
	Pont.
	Podium.
	Semàfor.
	Indicacions controls.
	Depenent del n°, poca o molta atenció.
	Ambulància, cotxe "S", Grua.
	Policia.

## SECTOR DE CALIBRATGE

Ctra. C-26 des de Ripoll direcció Les Lloses



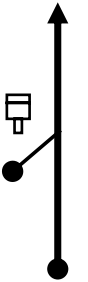
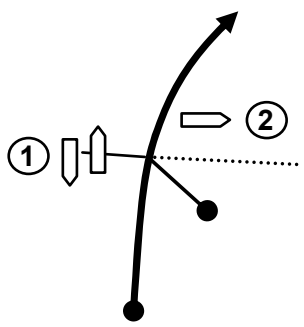
**FINAL CALIBRATGE**



**INICI CALIBRATGE**

## SECTOR DE CALIBRATGE

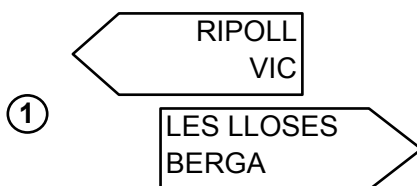
Ctra. C-26 des de Ripoll direcció Les Lloses

DISTÀNCIA		DIRECCIÓ	INFORMACIONS	DISTÀNCIA REGRES.
TOTAL	PARCIAL			
0,000	0,000	1 	<div style="border: 1px solid black; padding: 2px; display: inline-block;">C-26</div>  <div style="border: 1px solid black; padding: 2px; display: inline-block; background-color: #333; color: white; text-align: center;">C-26 Km 189</div>  INICI CALIBRATGE TERRATRIP	4,690
4,690	4,690	2 	<div style="border: 1px solid black; padding: 2px; display: inline-block;">C-26</div>  <div style="border: 1px solid black; padding: 2px; display: inline-block; text-align: center;">                         ② <span style="border: 1px solid black; padding: 2px;">St. Esteve de Vallespirans</span> 3                     </div>  FINAL CALIBRATGE TERRATRIP	0,00

Marca a l'alçada del p.k.189  
Ctra. C-26



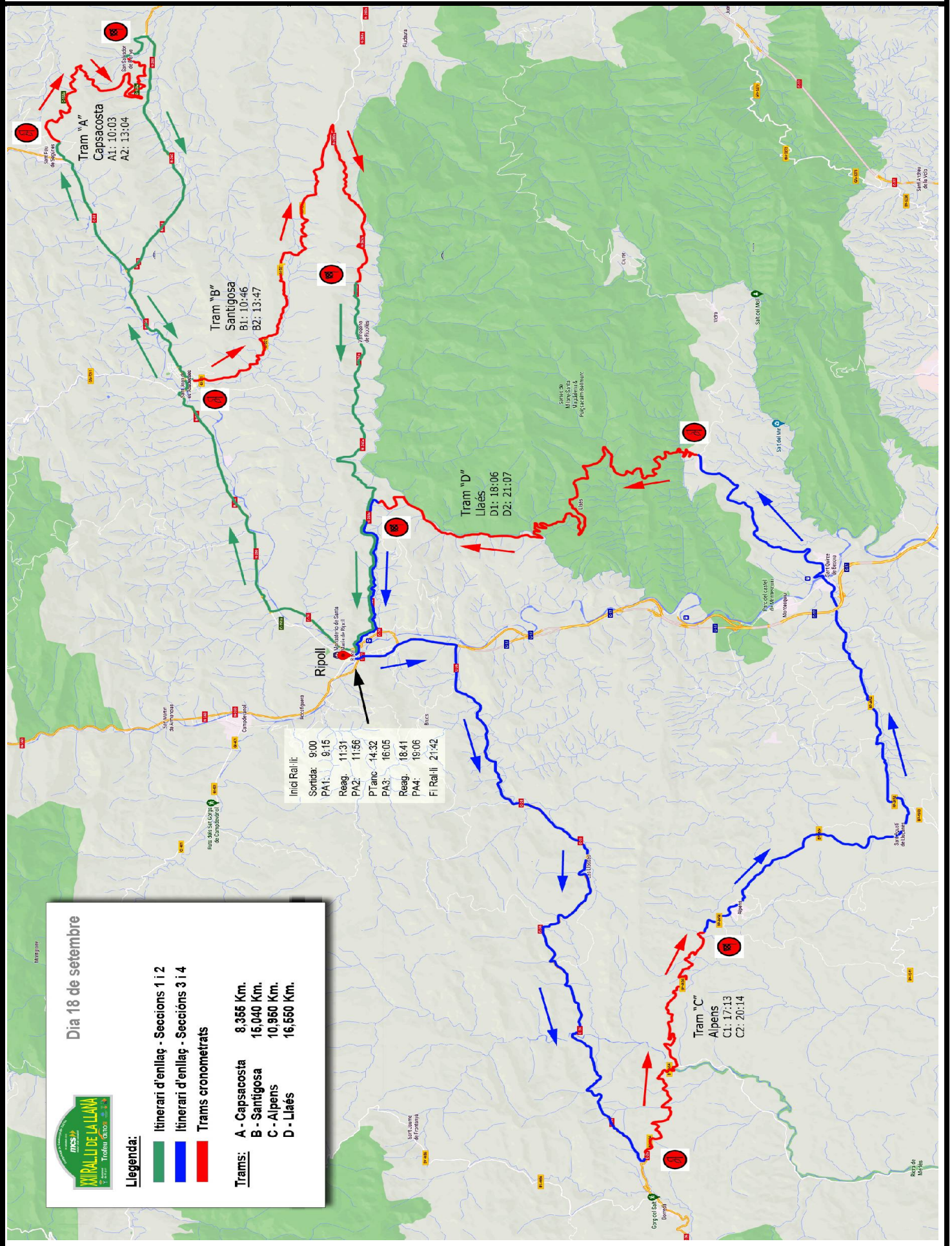
Marca a l'alçada dels rètols :



Ctra. C-26



## ITINERARI



Dia 18 de setembre



**Legenda:**

- █ Itinerari d'enllaç - Seccions 1 i 2
- █ Itinerari d'enllaç - Seccions 3 i 4
- █ Trams cronometrats

## RUTÒMETRE

	INFORMACIO	DISTANCIA PARCIAL	TOTAL SECTOR	TEMPS SECTOR	PROMIG KMS/H	HORA DE PAS 1er
1ª SECCIÓ	<b>Sector 1</b> C.H. 0A Sortida Parc Tancat Ripoll i entrada Parc d'Assistència Parc d'Assistència 1 - Av. del Textil			0:10		9:00
	C.H. 0B - Sortida Parc d'Assistència					9:10
	<b>Sector 2</b> C.H. 1 - Podi Plaça del Monestir	1,500	1,500	0:15	6,00	9:25
	<b>Sector 3</b> C.H. 2 - Sant Pau de Segúries	19,500	19,500	0:35	33,43	10:00
	<b>Sector 4</b> CAPSACOSTA - C-153a del pk 82,600 al 74,23 Tancament i obertura: 9:23 12:13	8,355		0:03		10:03
C.H. 3 - Sant Joan de les Abadeses	13,860	22,215	0:40	33,32	10:43	
2ª SECCIÓ	<b>Sector 5</b> SANTIGOSA - GI-521 del pk 10,2 al pk 102,15 de la N260a Tancament i obertura: 10:06 12:56	15,040		0:03		10:46
	C.H. 4 - Entrada reagrupament Ripoll	15,000	30,040	0:45	40,05	11:31
	<b>Sector 6</b> C.H. 5A - Sortida reagrup. i entrada P.A. Parc d'Assistència 2 - Av. del Textil			0:30		11:56
	C.H. 5B - Sortida Parc d'Assistència					12:26
	<b>Sector 7</b> C.H. 6 - Sant Pau de Segúries	19,500	19,500	0:35	33,43	13:01
3ª SECCIÓ	<b>Sector 8</b> CAPSACOSTA - C-153a del pk 82,600 al 74,23 Tancament i obertura: 12:24 15:14	8,355		0:03		13:04
	C.H. 7 - Sant Joan de les Abadeses	13,860	22,215	0:40	33,32	13:44
	<b>Sector 9</b> SANTIGOSA - GI-521 del pk 10,2 al pk 102,15 de la N260a Tancament i obertura: 13:07 15:57	15,040		0:03		13:47
	C.H. 8 - Entrada Parc Tancat	15,000	30,040	0:45	40,05	14:32
	<b>Sector 10</b> C.H. 9A Sortida Parc Tancat Ripoll i entrada Parc d'Assistència Parc d'Assistència 3 - Av. del Textil			0:35		16:00
4ª SECCIÓ	C.H. 9B - Sortida Parc d'Assistència					16:35
	<b>Sector 11</b> C.H. 10 - Previ Alpens	22,871	22,871	0:35	39,21	17:10
	<b>Sector 12</b> ALPENS - BP-4654 del pk 26,9 al 15,3 Tancament i obertura: 16:33 19:23	10,950		0:03		17:13
	C.H. 11 - Santa Maria de Besora	22,760	33,710	0:50	40,45	18:03
	<b>Sector 13</b> LLAÉS - Camí dels Ferrers / Camí de Llaés Tancament i obertura: 17:26 20:16	16,550		0:03		18:06
C.H. 12 - Entrada reagrupament Ripoll	6,900	23,450	0:35	40,20	18:41	
4ª SECCIÓ	<b>Sector 14</b> C.H. 13A - Sortida reagrup. i entrada P.A. Parc d'Assistència 4 - Av. del Textil			0:25 0:30		19:06 19:36
	C.H. 13B - Sortida Parc d'Assistència					
	<b>Sector 15</b> C.H. 14 - Previ Alpens	22,871	22,871	0:35	39,21	20:11
	<b>Sector 16</b> ALPENS - BP-4654 del pk 26,9 al 15,3 Tancament i obertura: 19:34 22:24	10,950		0:03		20:14
	C.H. 15 - Santa Maria de Besora	22,750	33,700	0:50	40,44	21:04
	<b>Sector 17</b> LLAÉS - Camí dels Ferrers / Camí de Llaés Tancament i obertura: 20:27 23:17	16,550		0:03		21:07
	C.H. 16 - Entrada Parc Tancat Fi de Ral·li	6,900	23,450	0:35	40,20	21:42

Total kilòmetres Ral·li: 310,965

Total trams Ral·li: 101,790 32,73%

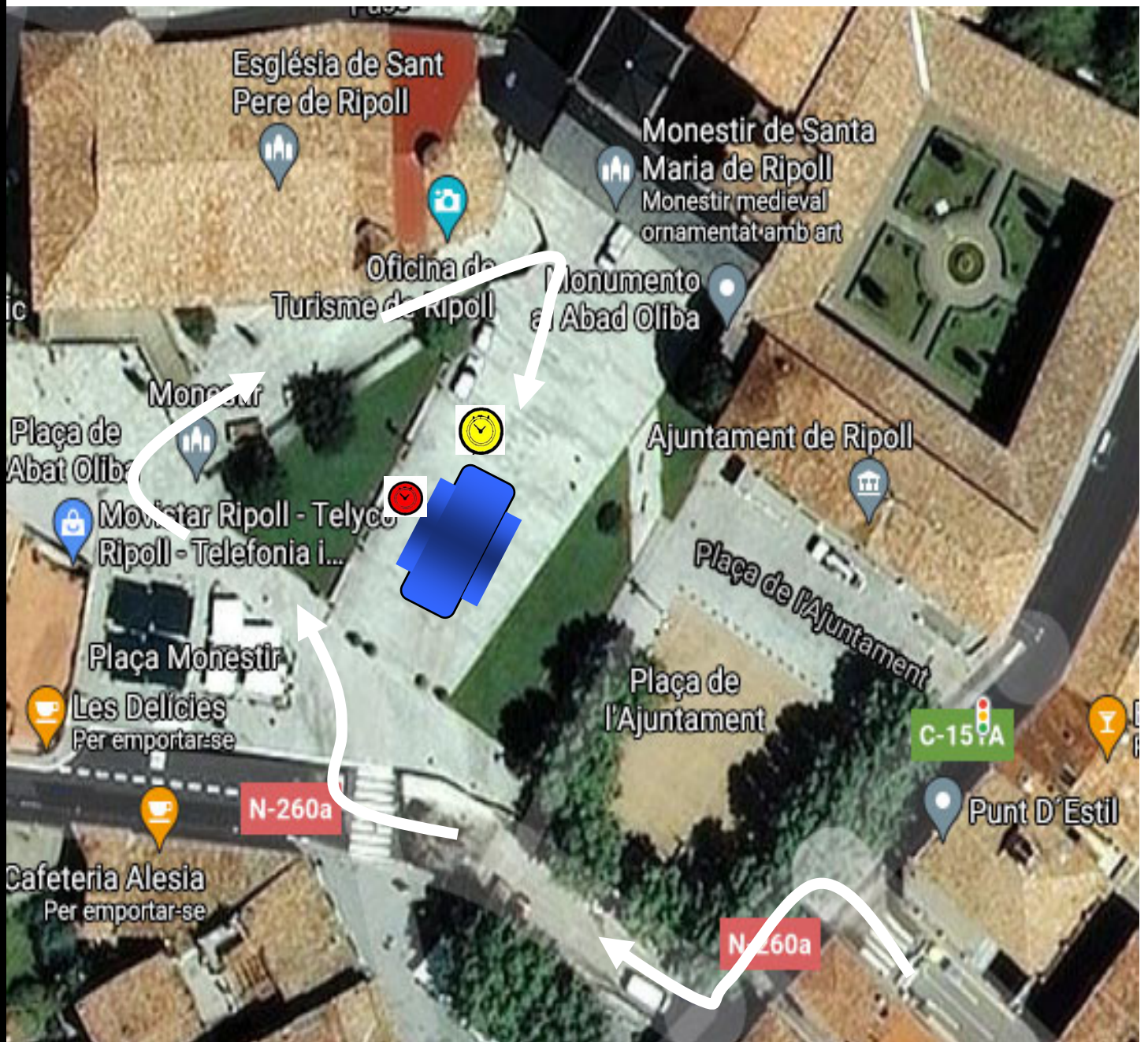
## UBICACIONS - RIPOLL



## ACCESSOS PARC TANCAT I D'ASSISTÈNCIA RIPOLL



## ACCÉS AL PODI PLAÇA DEL MONESTIR RIPOLL



# XXII RAL·LI DE LA LLANA

SECCIÓ 1

C.H. 0A

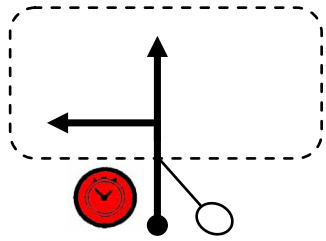

TEMPS A INVERTIR

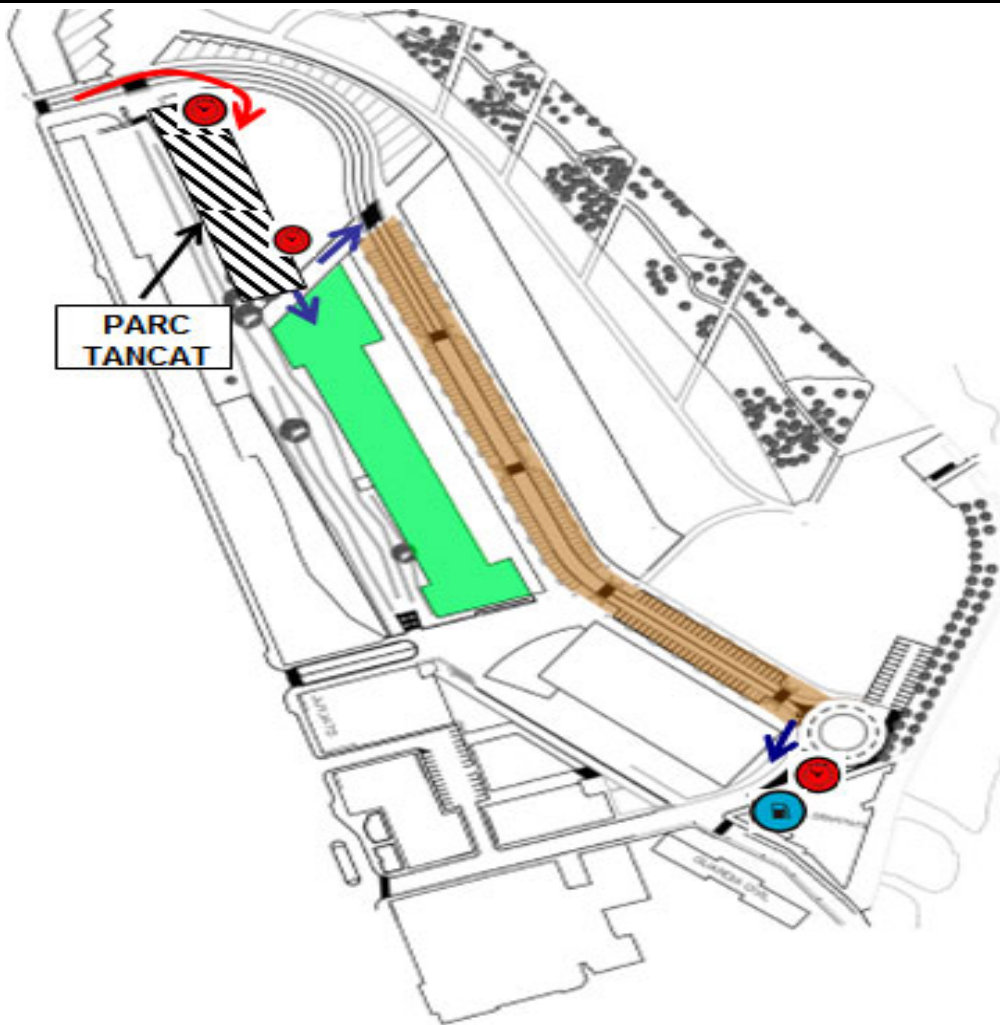
PARC D'ASSISTÈNCIA 1

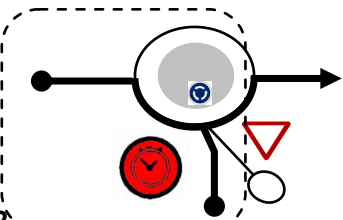

SECTOR 1

C.H. 0B

0h 10'

DISTÀNCIA		DIRECCIÓ	INFORMACIONS	PROPER C.H.
TOTAL	PARCIAL			
		 <p>1</p>	<p>URBÀ</p> <p>N 42.19524 E 2.19289</p> <p> - 0A -</p> <p>Entrada a Parc d'Assistència</p>	

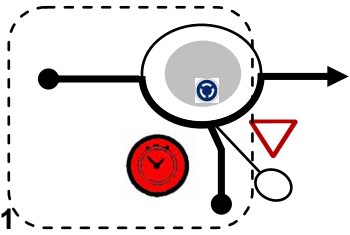

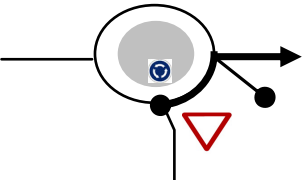
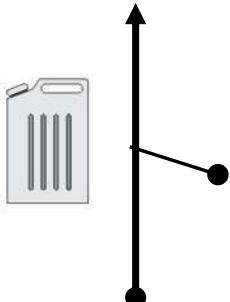

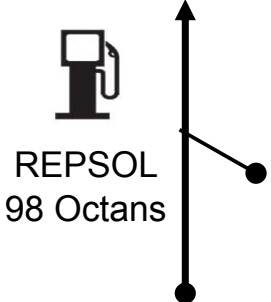



		 <p>2</p>	<p>URBÀ</p> <p>N 42.19320 E 2.19525</p> <p>Sortida Parc d'Assistència</p> <p> - 0B -</p>	
--	--	--	---	--

# XXII RAL·LI DE LA LLANA

Pàgina 13

SECCIÓ 1	C.H. 0B	TEMPS A INVERTIR	MITJANA	DISTÀNCIA
SECTOR 2	C.H. 1	00h 15'	6,80 Km/h	1,700 Kms.

DISTÀNCIA		DIRECCIÓ	INFORMACIONS	PROPER C.H.
TOTAL	PARCIAL			
0,000	0,000		URBÀ N 42.19320 E 2.19525 Sortida Parc d'Assistència 	1,700
0,020	0,020		URBÀ  c/ de Concepció Ducloux	1,680
0,040	0,020		URBÀ	1,660
0,190	0,150		URBÀ  x Ctra. de Barcelona	1,510
0,760	0,570		URBÀ   Passeig de Ragull	0,940

# XXII RAL·LI DE LA LLANA

Pàgina 14

SECCIÓ 1

C.H. 0B

TEMPS A INVERTIR

MITJANA

DISTÀNCIA

SECTOR 2

C.H. 1

00h 15'

6,80 Km/h

1,700 Kms.

DISTÀNCIA		DIRECCIÓ	INFORMACIONS	PROPER C.H.
TOTAL	PARCIAL			
0,814	0,054	6	URBÀ  Pas línia ferrocarril	0,886
0,904	0,090	7	URBÀ  Totes Direccions → Consell Comarcal → CAP (Ambulatori) → Oficina de Turisme → Ripollès Desenvolupament → Aula d'hosteleria →  x c/ Macià Bonaplata	0,796
1,097	0,193	8	URBÀ <b>C-26</b>  ↙ Olot - Girona ↙ Vallfogona del Ripollès <b>N-260a</b> ↙ St. Joan de les Abadesses  Situat-se a l'esquerra x N-260a	0,603
1,165	0,068	9	URBÀ  Situat-se a l'esquerra  x c/ del Progrés - C-26	0,535
1,350	0,185	10	URBÀ  ↑ St. Joan de les Abadesses ↑ Olot ↑ Girona ↖ Centre ← Vic ← Berga ← Barcelona   x Pont d'Olot	0,350

Centre Cívic i Cultural Eudald Graells

# XXII RAL·LI DE LA LLANA

Pàgina 15

SECCIÓ 1

C.H. 0B

TEMPS A INVERTIR

MITJANA

DISTÀNCIA

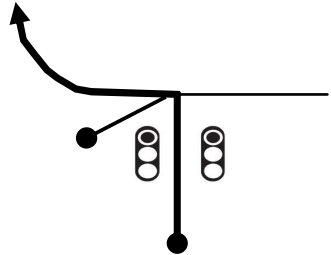
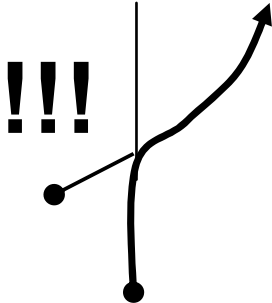
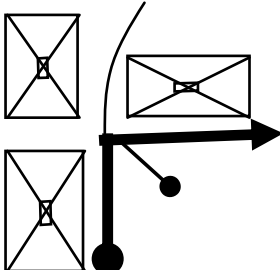
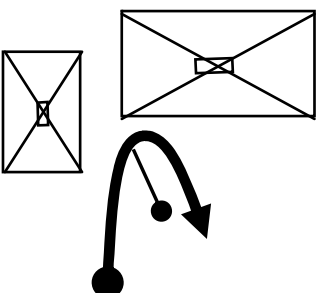
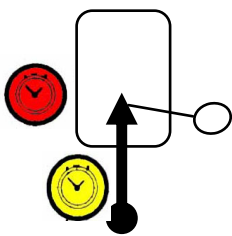

SECTOR 2

C.H. 1

00h 15'

6,80 Km/h

1,700 Kms.

DISTÀNCIA		DIRECCIÓ	INFORMACIONS	PROPER C.H.
TOTAL	PARCIAL			
1,542	0,192	11 	URBÀ  x Plaça de l'Ajuntament	0,158
1,570	0,028	12 	URBÀ  c/ Berenguer el Vell x P. del Monestir	0,130
1,640	0,070	13 	URBÀ  Plaça del Monestir	0,060
1,675	0,035	14 	URBÀ  Plaça del Monestir	0,025
1,700	0,025	15 	URBÀ N 42.20106 E 2.19032  - 1 - <b>PODI</b> Plaça del Monestir	0,000

# XXII RAL·LI DE LA LLANA

Pàgina 16

SECCIÓ 1

C.H. 1

TEMPS A INVERTIR

MITJANA

DISTÀNCIA

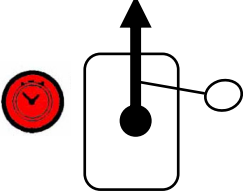

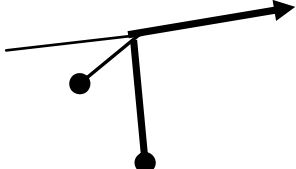
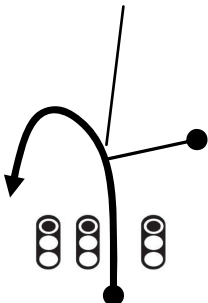

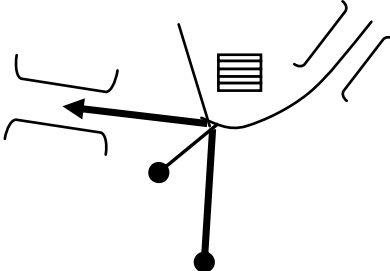
SECTOR 3

C.H. 2

00h 35'

33,58 Km/h

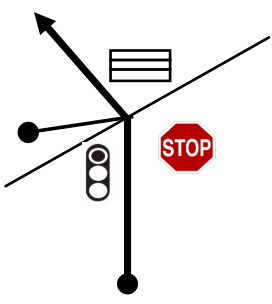
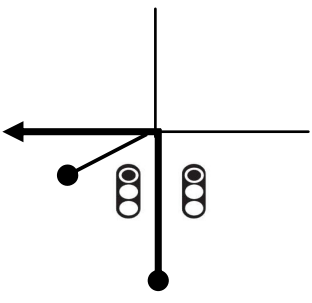
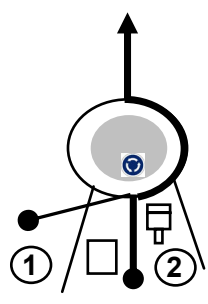
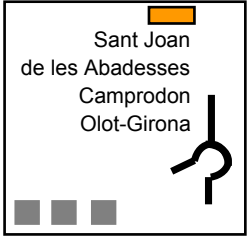
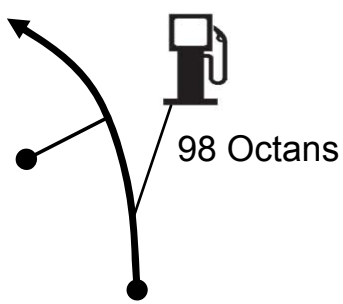
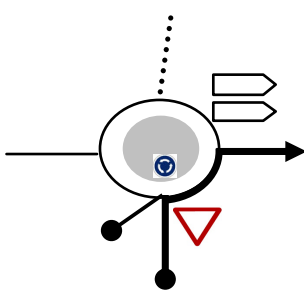
19,589 Kms.

DISTÀNCIA		DIRECCIÓ	INFORMACIONS	PROPER C.H.										
TOTAL	PARCIAL													
0,000	0,000	1 	URBÀ N 42.20106 E 2.19032  <b>PODI</b> Plaça del Monestir	19,589										
0,030	0,030	2 	URBÀ  x N-260a - c/ Berenguer el Vell	19,559										
0,180	0,150	3 	URBÀ  !! Situar-se a l'esquerra N-260a - Ctra. de Ribes	19,409										
0,410	0,230	4 	URBÀ	19,179										
0,620	0,210	5 	URBÀ <table border="1" data-bbox="885 1859 1340 2139"> <tr> <td>Barcelona</td> <td></td> </tr> <tr> <td>Totes Direccions</td> <td></td> </tr> <tr> <td>Jutjat/</td> <td></td> </tr> <tr> <td>EOI</td> <td></td> </tr> <tr> <td>INS. Abat Oliba</td> <td></td> </tr> </table>	Barcelona		Totes Direccions		Jutjat/		EOI		INS. Abat Oliba		18,969
Barcelona														
Totes Direccions														
Jutjat/														
EOI														
INS. Abat Oliba														

# XXII RAL·LI DE LA LLANA

Pàgina 17

SECCIÓ 1	C.H. 1	TEMPS A INVERTIR	MITJANA	DISTÀNCIA
SECTOR 3	C.H. 2	00h 35'	33,58 Km/h	19,589 Kms.

DISTÀNCIA		DIRECCIÓ	INFORMACIONS	PROPER C.H.
TOTAL	PARCIAL			
0,820	0,200		URBÀ <b>C-26</b> ↙ Olot - Girona ↙ Vallfogona del Ripollès <b>N-260a</b> ↙ St. Joan de les Abadesses Situar-se a l'esquerra x N-260a	18,769
0,875	0,055		URBÀ Situar-se a l'esquerra x c/ del Progrés - C-26	18,714
1,513	0,638		C-26  ① C-26 Km 193 ②	18,076
3,105	1,592		C-26	16,484
3,424	0,319		C-26 <b>N-260</b> St. JOAN A. CAMPRODON OLOT GIRONA x N-260	16,165

# XXII RAL·LI DE LA LLANA

Pàgina 18

SECCIÓ 1

C.H. 1

TEMPS A INVERTIR

MITJANA

DISTÀNCIA

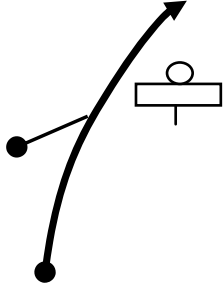
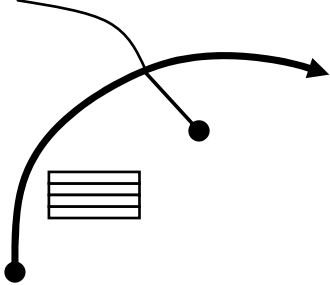
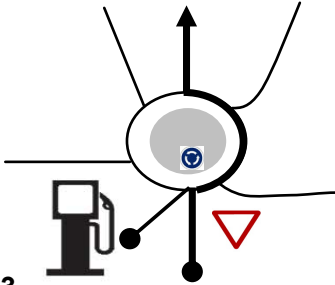
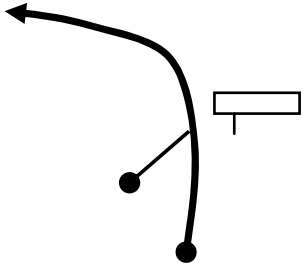
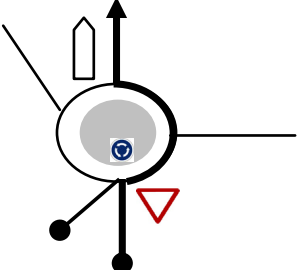
SECTOR 3

C.H. 2

00h 35'

33,58 Km/h

19,589 Kms.

DISTÀNCIA		DIRECCIÓ	INFORMACIONS	PROPER C.H.
TOTAL	PARCIAL			
10,098	6,674	11 	N-260  50 SANT JOAN DE LES ABADESSES	9,491
10,543	0,445	12 	N-260 ↑ Camprodon N-260 ↑ Olot N-260 ↑ Girona N-260 ← Ogassa GIV-5211	9,046
11,463	0,920	13 	N-260  REPSOL 98 Octans	8,126
12,781	1,318	14 	N-260  LA COLÒNIA LLAUDET	6,808
13,648	0,867	15 	N-260  N-260 OLOT 22	5,941

# XXII RAL·LI DE LA LLANA

Pàgina 19

SECCIÓ 1

C.H. 1

TEMPS A INVERTIR

MITJANA

DISTÀNCIA

SECTOR 3

C.H. 2

00h 35'

33,58 Km/h

19,589 Kms.

DISTÀNCIA		DIRECCIÓ	INFORMACIONS	PROPER C.H.
TOTAL	PARCIAL			
14,822	11,398	16	<p>N-260</p> <p>C-38</p> <p>St. PAU DE SEGÚRIES CAMPRODON</p> <p>N-260</p> <p>LA VALL DE VIANYA OLOT GIRONA</p> <p>x C-38</p>	4,767
16,525	1,703	17	<p>C-38</p> <p>RADAR</p>	3,064
18,393	1,868	18	<p>C-38</p> <p>50</p> <p>SANT PAU DE SEGÚRIES</p>	1,196
18,594	0,201	19	<p>C-38</p> <p>C-153a</p> <p>② St.. Salvador B. →</p> <p>↑ Camporodon</p> <p>↑ Ceret</p> <p>① St.. Salvador de Bianya →</p> <p>x C-153a</p>	0,995
19,564	0,970	20	<p>C-153a</p> <p>N 42.26318</p> <p>E 2.37509</p> <p>La Vall del Bac</p>	0,025

# XXII RAL·LI DE LA LLANA

Pàgina 20

SECCIÓ 1

C.H. 1

TEMPS A INVERTIR

MITJANA

DISTÀNCIA

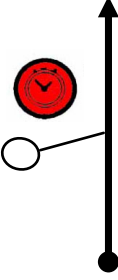

SECTOR 3

C.H. 2

00h 35'

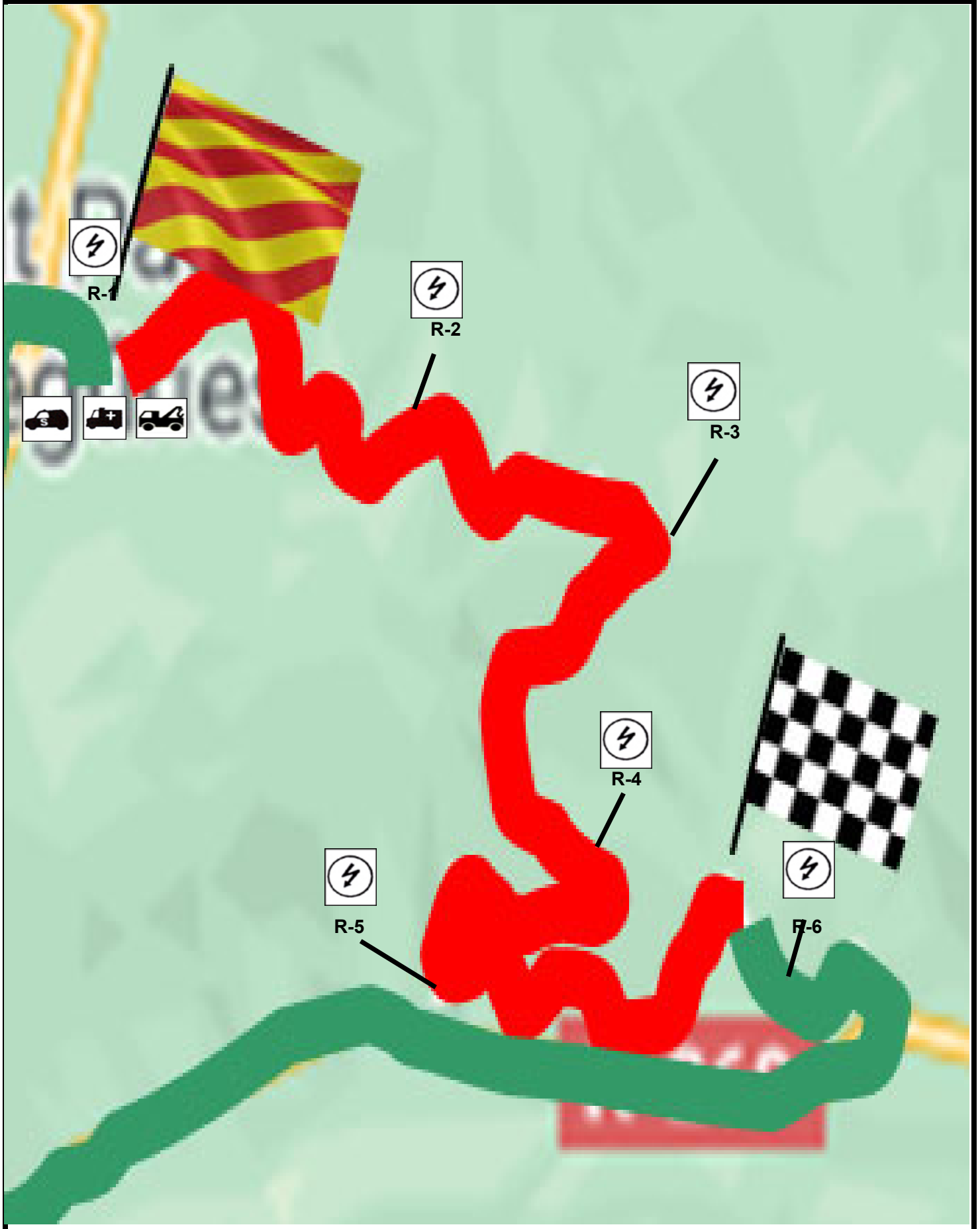
33,58 Km/h

19,589 Kms.

DISTÀNCIA		DIRECCIÓ	INFORMACIONS	PROPER C.H.
TOTAL	PARCIAL			
19,589	0,025	 <p>21</p>	<div style="border: 1px solid black; padding: 2px; display: inline-block;">C-153a</div> <p>N 42.26346 E 2.37584</p> <div style="border: 1px solid black; padding: 2px; display: inline-block; text-align: center;">  - 2 -         </div>	0,000


A-1 Capsacosta 8,158 Kms.

Situació controls



A-1 Capsacosta 8,158 Kms.

C.H.-Sortida



A-1 Capsacosta 8,158 Kms.

Arribada-Stop

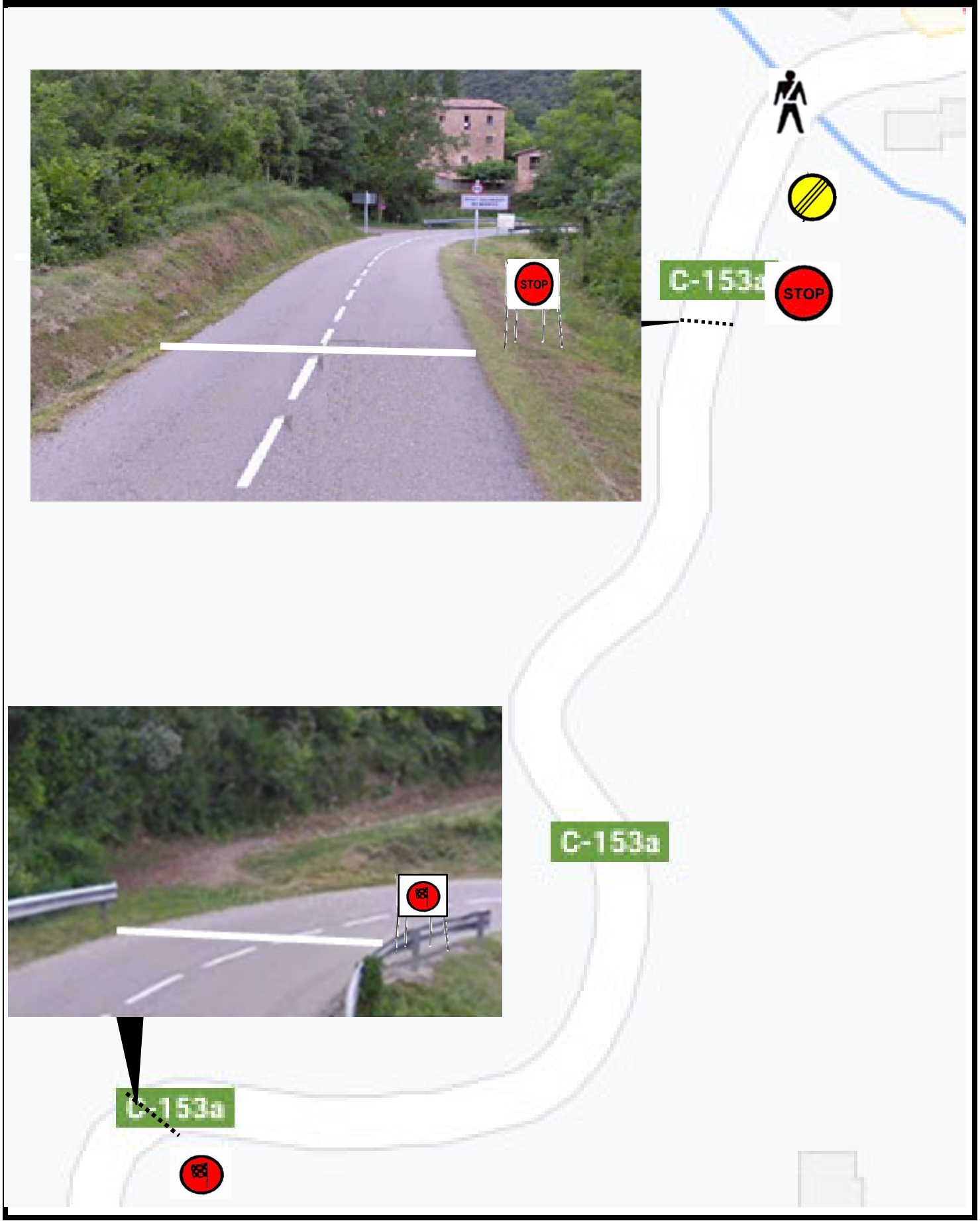


C-153a



C-153a

C-153a



# XXII RAL·LI DE LA LLANA

Pàgina 24

SECCIÓ 1

C.H. 2

TEMPS A INVERTIR

MITJANA

DISTÀNCIA

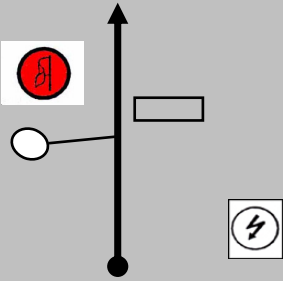




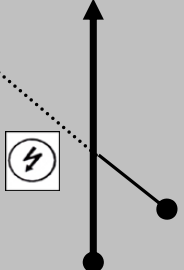

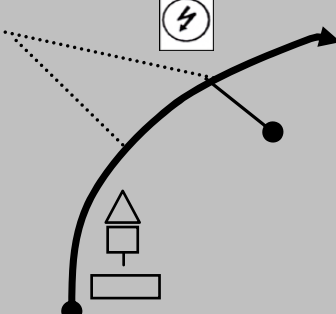



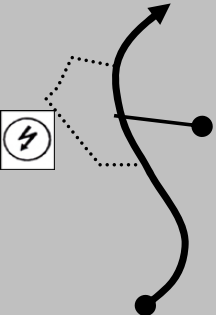

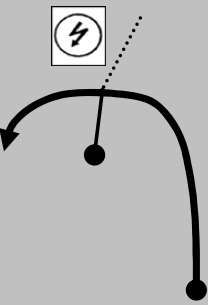

SECTOR 4

C.H. 3

00h 40'

32,98 Km/h

21,987 Kms.

DISTÀNCIA		DIRECCIÓ	INFORMACIONS	PROPER C.H.
TOTAL	PARCIAL			
0,000	0,000	1 	C-153a N 42.26373 E 2.37669  A-1 <b>LA GARROTXA</b>   	21,987
1,513	1,513	2 	C-153a N 42.25945 E 2.38626  R-2	20,474
3,047	1,534	3 	C-153a N 42.25652 E 2.39849   Capsacosta 870 m.  R-3	18,940
4,696	1,649	4 	C-153a N 42.24801 E 2.39280  R-4	17,291
6,257	1,561	5 	C-153a N 42.24378 E 2.38729  R-5	15,730

# XXII RAL·LI DE LA LLANA

Pàgina 25

SECCIÓ 1

C.H. 2

TEMPS A INVERTIR

MITJANA

DISTÀNCIA

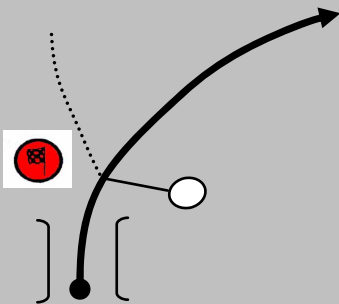

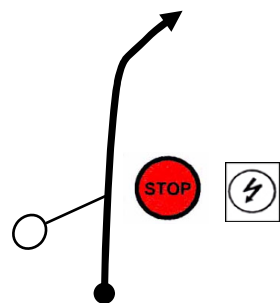
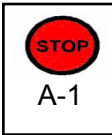

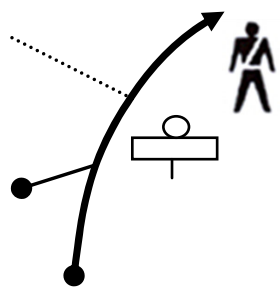

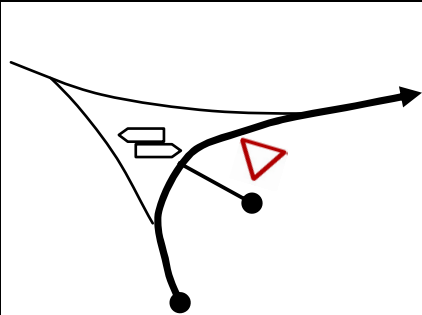


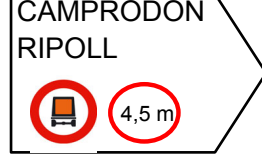

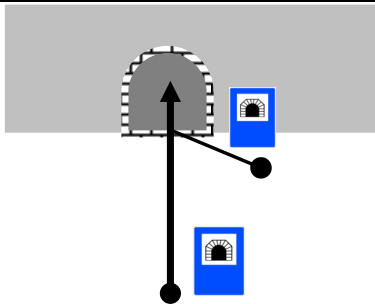

SECTOR 4

C.H. 3

00h 40'

32,98 Km/h

21,987 Kms.

DISTÀNCIA		DIRECCIÓ	INFORMACIONS	PROPER C.H.
TOTAL	PARCIAL			
8,158	1,901	6 	C-153a N 42.24411 E 2.39880  	13,829
8,492	0,334	7 	C-153a N 42.24378 E 2.38729    R-6	13,495
8,536	0,044	8 	C-153a N 42.24657 E 2.40089   SANT SALVADOR DE BANYA	13,451
9,848	1,312	9 	C-153a     x N-260	12,139
10,116	0,268	10 	N-260 	11,871

# XXII RAL·LI DE LA LLANA

Pàgina 26

SECCIÓ 1

C.H. 2

TEMPS A INVERTIR

MITJANA

DISTÀNCIA

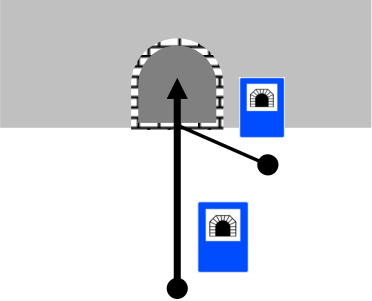

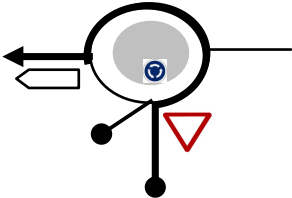
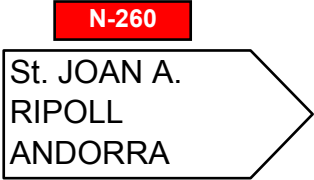
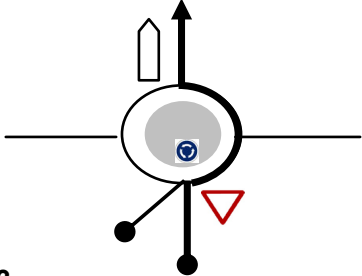
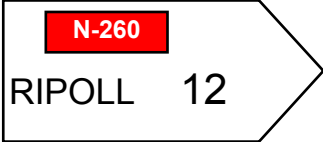
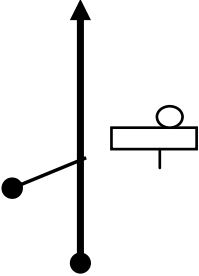
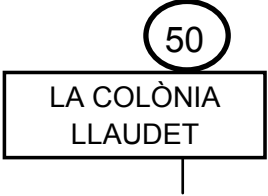
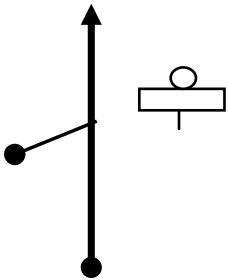
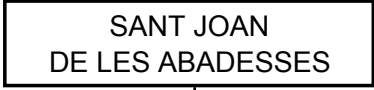
SECTOR 4

C.H. 3

00h 40'

32,98 Km/h

21,987 Kms.

DISTÀNCIA		DIRECCIÓ	INFORMACIONS	PROPER C.H.
TOTAL	PARCIAL			
14,990	4,874	11 	N-260 	6,997
17,436	2,446	12 	N-260 	4,551
18,645	1,209	13 	N-260 	3,342
19,008	0,363	14 	N-260 	2,979
20,596	1,588	15 	N-260 	1,391

# XXII RAL·LI DE LA LLANA

Pàgina 27

SECCIÓ 1

C.H. 2

TEMPS A INVERTIR

MITJANA

DISTÀNCIA

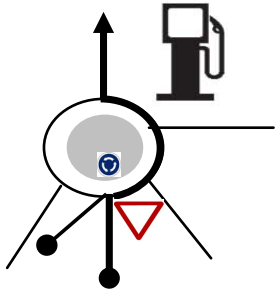
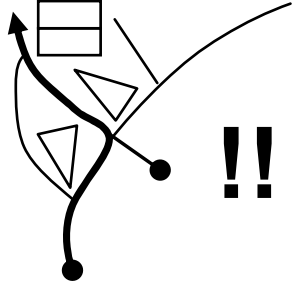
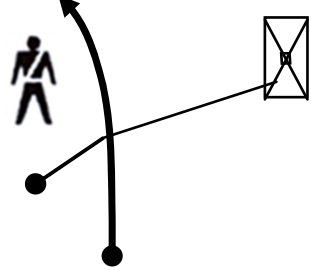
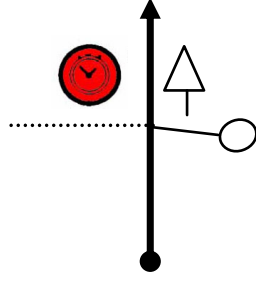


SECTOR 4

C.H. 3

00h 40'

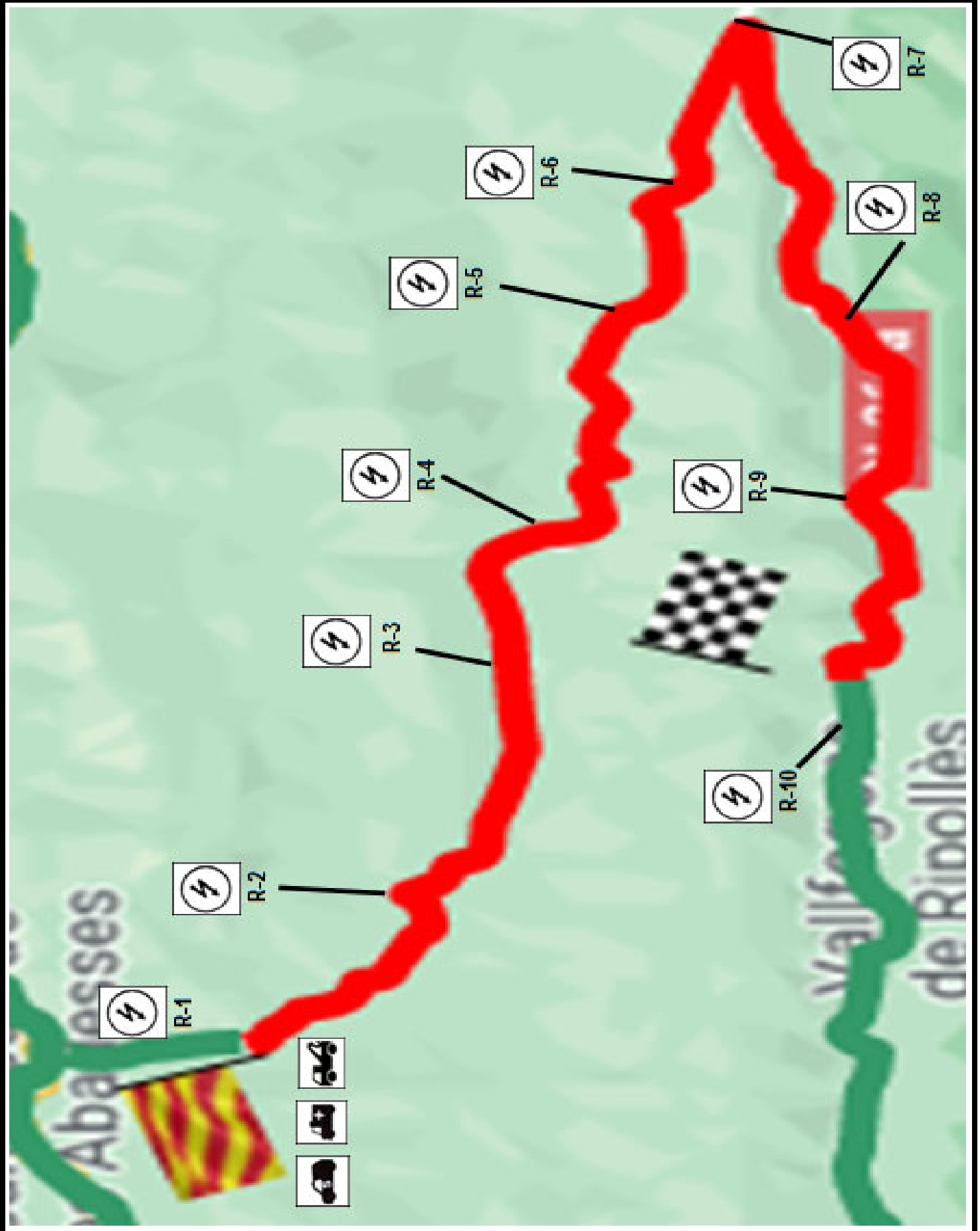
32,98 Km/h

21,987 Kms.

DISTÀNCIA		DIRECCIÓ	INFORMACIONS	PROPER C.H.
TOTAL	PARCIAL			
20,828	0,232	14 	N-260  REPSOL 98 Octans	1,159
21,110	0,282	17 	N-260  GI-521 Vallfogona del Ripollès Collada de Sentigosa  x GI-521	0,877
21,913	0,803	18 	GI-1521  RESTAURANT MAS LES FREIXES	0,074
21,987	0,074	19 	GI-1521  N 42.22716 E 2.28843   	0,000


B-1 Santigosa 15,073 Kms.

Situació controls



B-1 Santigosa 15,073 Kms.

C.H.-Sortida



Canals

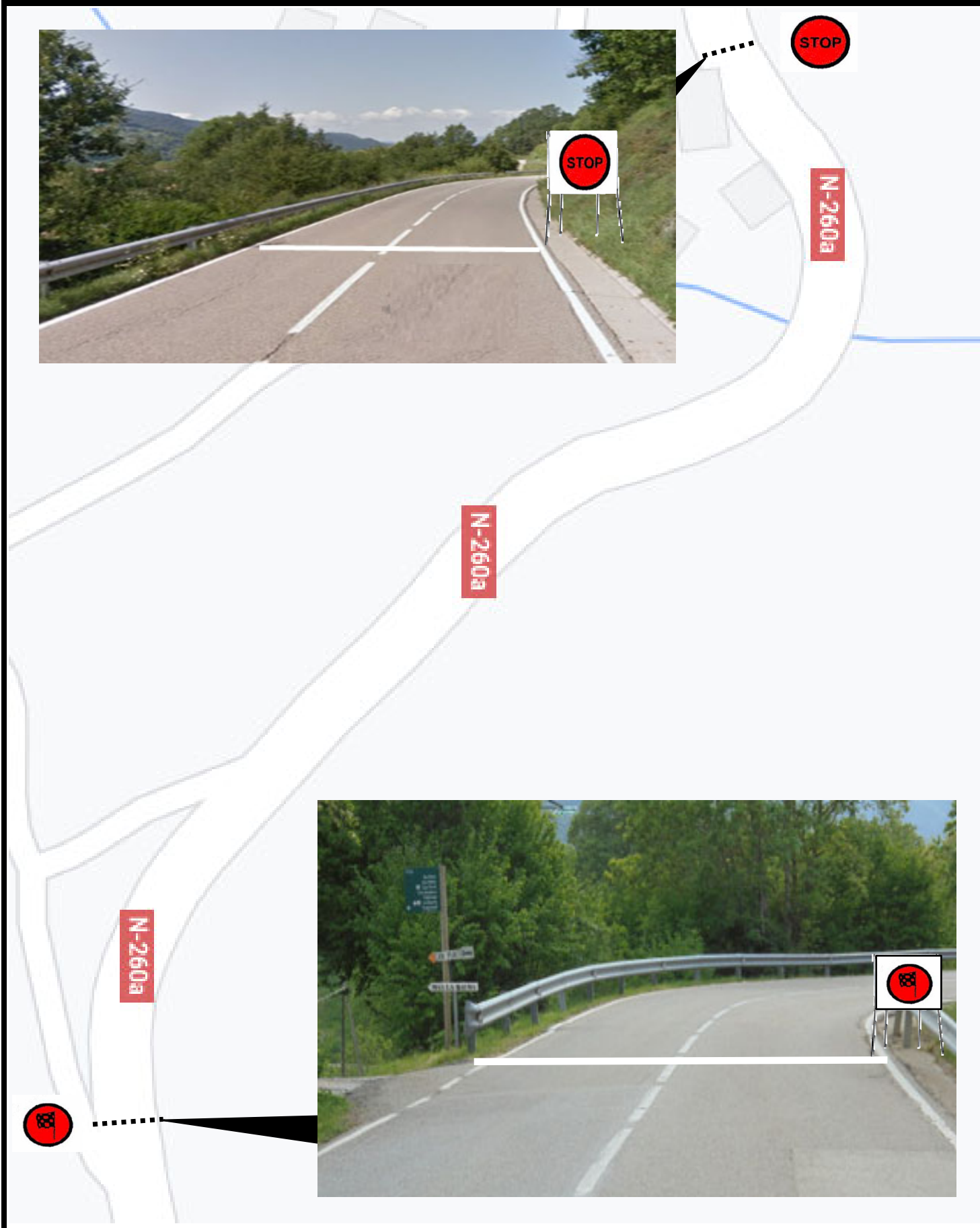


Restaurant Mas  
Les Feixes



B-1 Santigosa 15,073 Kms.

Arribada-Stop



# XXII RAL·LI DE LA LLANA

Pàgina 31

SECCIÓ 1

C.H. 3

TEMPS A INVERTIR

MITJANA

DISTÀNCIA

SECTOR 5

C.H. 4

00h 45'

40,12 Km/h

30,090 Kms.

DISTÀNCIA		DIRECCIÓ	INFORMACIONS	PROPER C.H.
TOTAL	PARCIAL			
0,000	0,000		GI-521 N 42.22496 E 2.28880  B-1  	R-1  30,090
1,832	1,832		GI-521 N 42.21889 E 2.30202  	R-2  28,258
3,662	1,830		GI-521 N 42.21350 E 2.31855  	R-3  26,428
5,476	1,814		GI-521 N 42.21083 E 2.33259  <b>LA GARROTXA</b>	R-4  24,614
7,419	1,943		GI-521 N 42.21006 E 2.35030  	R-5  22,671

# XXII RAL·LI DE LA LLANA

Pàgina 32

SECCIÓ 1

C.H. 3

TEMPS A INVERTIR

MITJANA

DISTÀNCIA







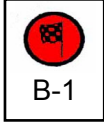
SECTOR 5

C.H. 4

00h 45'

40,12 Km/h

30,090 Kms.

DISTÀNCIA		DIRECCIÓ	INFORMACIONS	PROPER C.H.
TOTAL	PARCIAL			
8,541	1,122	6	GI-521 N 42.20779 E 2.36160   R-6	21,549
10,021	1,480	7	GI-521 N 42.20394 E 2.37712  N-260a 14 <del>LOT</del> GI-521 Km 0 VALLFOGONA 6 DEL RIPOLLÈS 17 RIPOLL x N-260a  R-7	20,069
12,376	2,355	8	N-260a N 42.20019 E 2.35157  R-8	17,714
14,268	1,892	9	N-260a N 42.19708 E 2.33304  R-9	15,822
15,073	0,805	10	N-260a N 42.19766 E 2.32427  B-1 MAS LA BAUMA	15,017

# XXII RAL·LI DE LA LLANA

Pàgina 33

SECCIÓ 1

C.H. 3

TEMPS A INVERTIR

MITJANA

DISTÀNCIA

SECTOR 5

C.H. 4

00h 45'

40,12 Km/h

30,090 Kms.

DISTÀNCIA		DIRECCIÓ	INFORMACIONS	PROPER C.H.
TOTAL	PARCIAL			
15,416	0,343		N-260a N 42.19865 E 2.32119  	14,674
15,537	0,121		N-260a N 42.129864 E 2.31958	14,553
16,684	1,147		N-260a  VALLFOGONA DEL RIPOLLÈS	13,406
27,459	10,775		N-260a  RIPOLL x Ctra. d'Olot	2,631
28,190	0,731		URBÀ  	1,900

# XXII RAL·LI DE LA LLANA

Pàgina 34

SECCIÓ 1

C.H. 3

TEMPS A INVERTIR

MITJANA

DISTÀNCIA

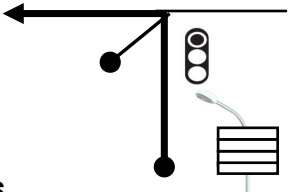
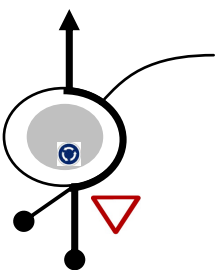
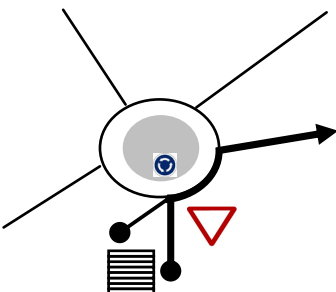
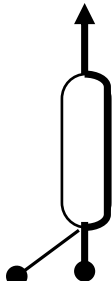
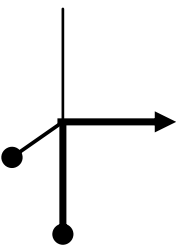

SECTOR 5

C.H. 4

00h 45'

40,12 Km/h

30,090 Kms.

DISTÀNCIA		DIRECCIÓ	INFORMACIONS	PROPER C.H.
TOTAL	PARCIAL			
28,315	0,125	16 	URBÀ <b>C-26</b> ← Berga ← Barcelona <del>St. Joan de les Abadesses →</del> <del>Olot →</del> x C-26 - cl/ del Progrés	1,775
29,020	0,705	17 	URBÀ C.26 . Ronda de Castelladral	1,070
29,360	0,340	18 	URBÀ <del>↑ Engordans</del> <del>↑ Ciutat Jardí</del> ← Vic ← Berga ← Barcelona Centre ○ → <del>Campdevànol ↗</del> <del>Puigcerdà ↗</del> x Ctra. de Barcelona	0,730
29,633	0,273	19 	URBÀ	0,457
30,033	0,400	20 	URBÀ  x Avda. del Textil	0,057

# XXII RAL·LI DE LA LLANA

Pàgina 35

SECCIÓ 1

C.H. 3

TEMPS A INVERTIR

MITJANA

DISTÀNCIA

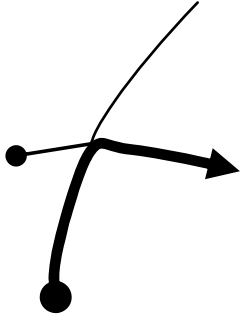
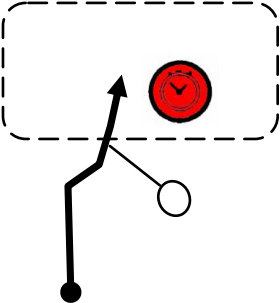

SECTOR 5

C.H. 4

00h 45'

40,12 Km/h

30,090 Kms.

DISTÀNCIA		DIRECCIÓ	INFORMACIONS	PROPER C.H.
TOTAL	PARCIAL			
30,070	0,037	21 		0,020
30,090	0,020	22 	URBA <span style="float: right;">N 42.19564 E 2.19231</span>  - 4 - Entrada a Reagrupament	0,000

# XXII RAL·LI DE LA LLANA

SECCIÓ 2

C.H. 5A

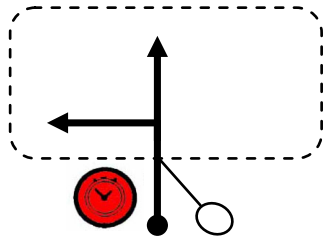

TEMPS A INVERTIR

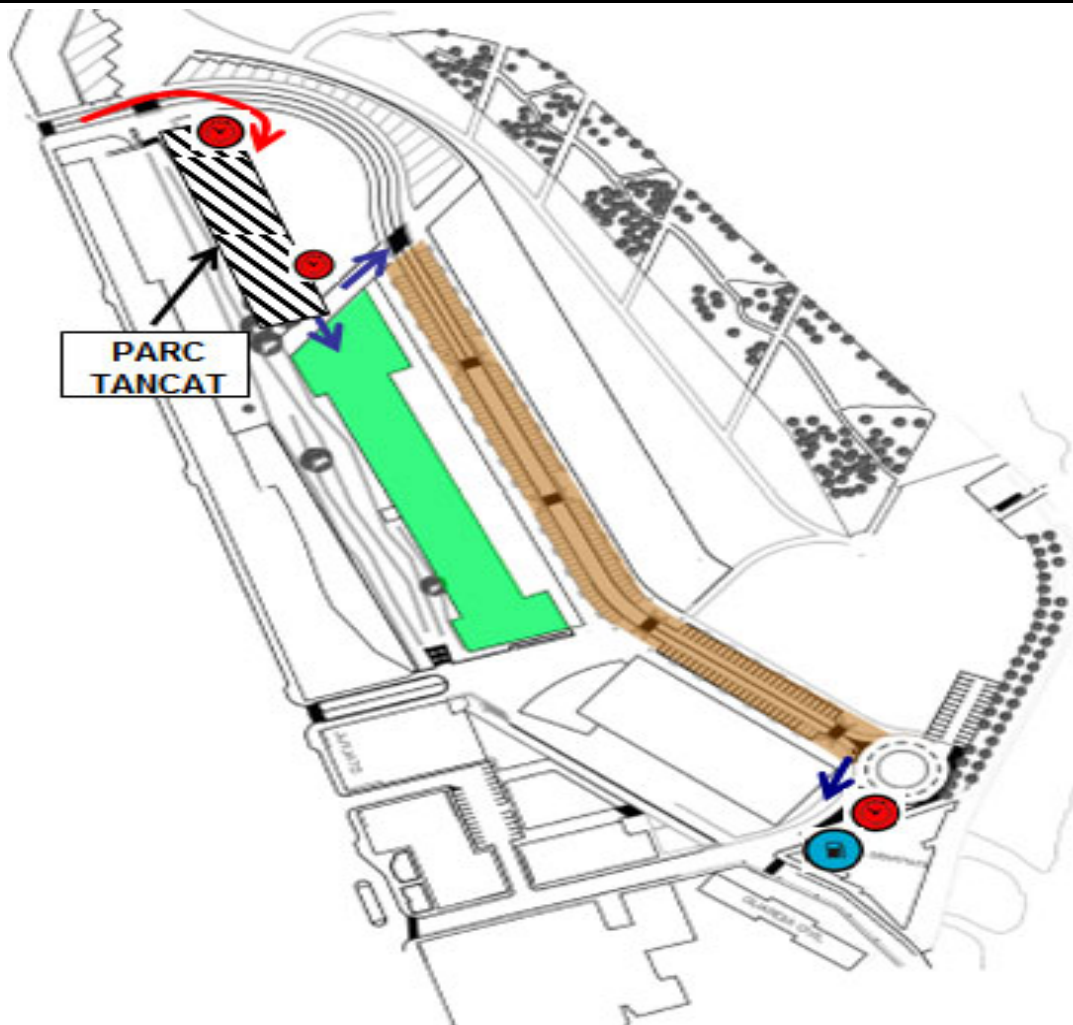
PARC D'ASSISTÈNCIA 2

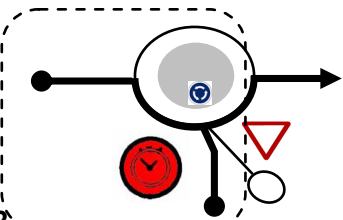

SECTOR 6

C.H. 5B

0h 30'

DISTÀNCIA		DIRECCIÓ	INFORMACIONS	PROPER C.H.
TOTAL	PARCIAL			
		 <p>1</p>	<p>URBÀ</p> <p>N 42.19524 E 2.19289</p> <p> - 5A -</p> <p>Entrada a Parc d'Assistència</p>	



		 <p>2</p>	<p>URBÀ</p> <p>N 42.19320 E 2.19525</p> <p>Sortida Parc d'Assistència</p> <p> - 5B -</p>	
--	--	--	---	--

# XXII RAL·LI DE LA LLANA

Pàgina 37

SECCIÓ 2

C.H. 5B

TEMPS A INVERTIR

MITJANA

DISTÀNCIA

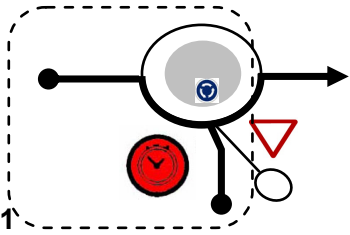

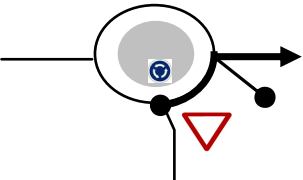
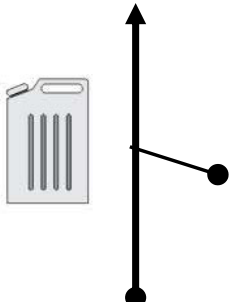
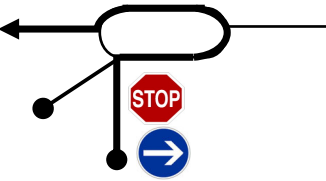
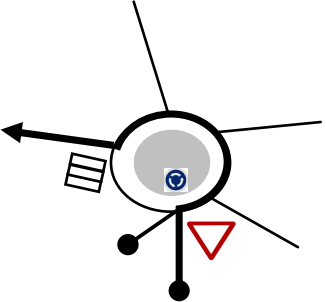
SECTOR 7

C.H. 6

00h 35'

35,33 Km/h

20,608 Kms.

DISTÀNCIA		DIRECCIÓ	INFORMACIONS	PROPER C.H.
TOTAL	PARCIAL			
0,000	0,000		URBÀ N 42.19320 E 2.19525 Sortida Parc d'Assistència 	20,608
0,020	0,020		URBÀ  c/ de Concepció Ducloux	20,588
0,040	0,020		URBÀ	20,568
0,190	0,150		URBÀ  x Ctra. de Barcelona	20,418
0,532	0,342		URBÀ  Sant Joan A. ↘ Camprodon ↘ Olot-Girona ↘  x C-26	20,076

# XXII RAL·LI DE LA LLANA

Pàgina 38

SECCIÓ 2

C.H. 5B

TEMPS A INVERTIR

MITJANA

DISTÀNCIA

SECTOR 7

C.H. 6

00h 35'

35,33 Km/h

20,608 Kms.

DISTÀNCIA		DIRECCIÓ	INFORMACIONS	PROPER C.H.
TOTAL	PARCIAL			
0,832	0,300	6	C-26  x c/ del Progrés	19,776
2,082	1,250	7	C-26  ↑ St. Joan de les Abadesses ↑ Olot ↑ Girona ↖ Centre ← Vic ← Berga ← Barcelona  c/ del Progrés	18,526
2,532	0,450	8	C-26   ① ②	18,076
4,124	1,592	9	C-26	16,484
4,443	0,319	10	C-26  N-260 St. JOAN A. CAMPRODON OLOT GIRONA  x N-260	16,165

# XXII RAL·LI DE LA LLANA

Pàgina 39

SECCIÓ 2

C.H. 5B

TEMPS A INVERTIR

MITJANA

DISTÀNCIA

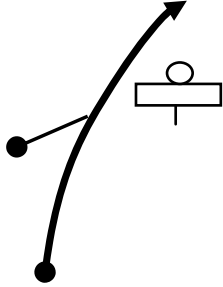
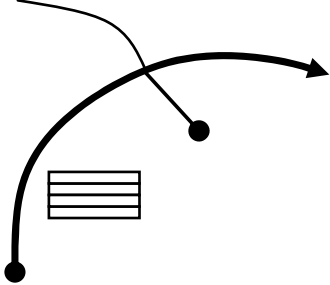
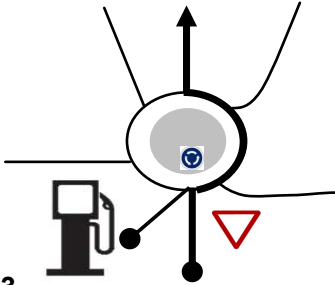
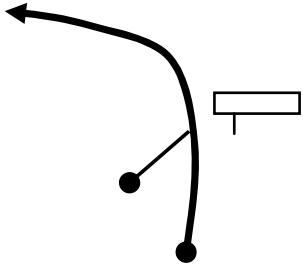
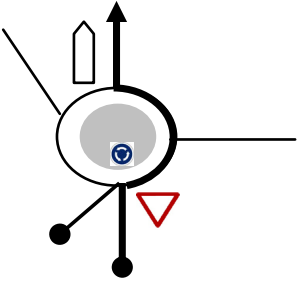
SECTOR 7

C.H. 6

00h 35'

35,33 Km/h

20,608 Kms.

DISTÀNCIA		DIRECCIÓ	INFORMACIONS	PROPER C.H.
TOTAL	PARCIAL			
11,117	6,674	11 	N-260  50 SANT JOAN DE LES ABADESSES	9,491
11,562	0,445	12 	N-260 ↑ Camprodon N-260 ↑ Olot N-260 ↑ Girona N-260 ← Ogassa GIV-5211	9,046
12,482	0,920	13 	N-260  REPSOL 98 Octans	8,126
13,800	1,318	14 	N-260  LA COLÒNIA LLAUDET	6,808
14,667	0,867	15 	N-260  N-260 OLOT 22	5,941

# XXII RAL·LI DE LA LLANA

Pàgina 40

SECCIÓ 2

C.H. 5B

TEMPS A INVERTIR

MITJANA

DISTÀNCIA

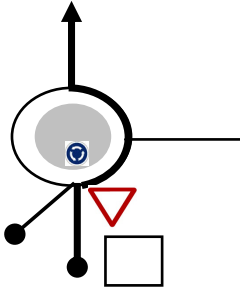

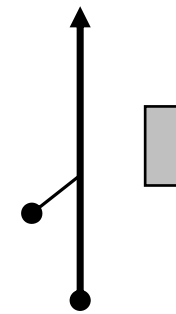

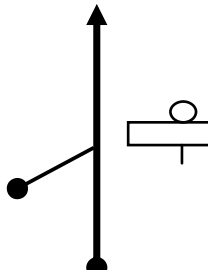

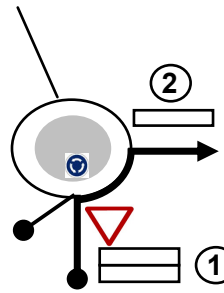
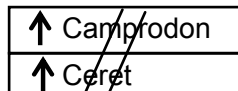

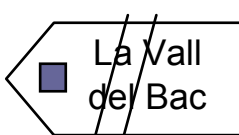
SECTOR 7

C.H. 6

00h 35'

35,33 Km/h

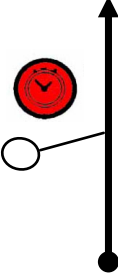

20,608 Kms.

DISTÀNCIA		DIRECCIÓ	INFORMACIONS	PROPER C.H.
TOTAL	PARCIAL			
15,841	1,174	16 	N-260 C-38 St. PAU DE SEGÚRIES CAMPRODON  LA VALL DE VIANYA OLOT GIRONA	4,767
17,544	1,703	17 	C-38 	3,064
19,412	1,868	18 	C-38  SANT PAU DE SEGÚRIES	1,196
19,613	0,201	19 	C-38 C-153a ② St.. Salvador B. →  ① St.. Salvador de Bianya → x C-153a	0,995
20,583	0,970	20 	C-153a N 42.26318 E 2.37509 	0,025

# XXII RAL·LI DE LA LLANA

Pàgina 41

SECCIÓ 2	C.H. 5B	TEMPS A INVERTIR	MITJANA	DISTÀNCIA
SECTOR 7	C.H. 6	00h 35'	35,33 Km/h	20,608 Kms.

DISTÀNCIA		DIRECCIÓ	INFORMACIONS	PROPER C.H.
TOTAL	PARCIAL			
20,608	0,025	 21	C-153a N 42.26346 E 2.37584 	0,000


A-2 Capsacosta 8,158 Kms.

Situació controls



A-2 Capsacosta 8,158 Kms.

C.H.-Sortida



A-2 Capsacosta 8,158 Kms.

Arribada-Stop



C-153a



C-153a

C-153a



# XXII RAL·LI DE LA LLANA

Pàgina 45

SECCIÓ 2

C.H. 6

TEMPS A INVERTIR

MITJANA

DISTÀNCIA

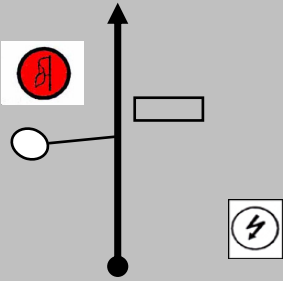




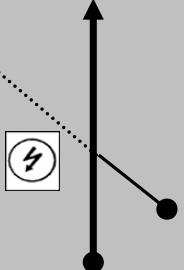

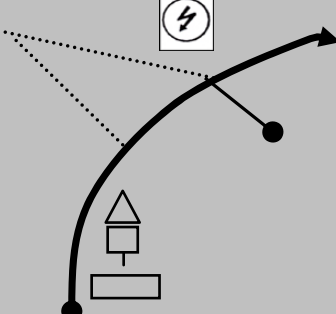



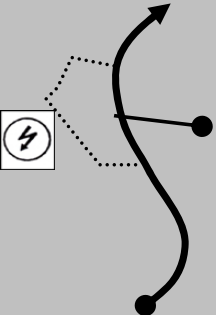

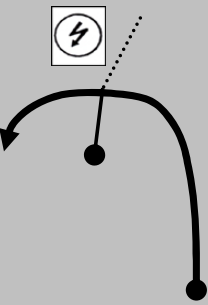

SECTOR 8

C.H. 7

00h 40'

32,98 Km/h

21,987 Kms.

DISTÀNCIA		DIRECCIÓ	INFORMACIONS	PROPER C.H.
TOTAL	PARCIAL			
0,000	0,000	1 	C-153a N 42.26373 E 2.37669  A-2 <b>LA GARROTXA</b>   	21,987
1,513	1,513	2 	C-153a N 42.25945 E 2.38626  R-2	20,474
3,047	1,534	3 	C-153a N 42.25652 E 2.39849   Capsacosta 870 m.  R-3	18,940
4,696	1,649	4 	C-153a N 42.24801 E 2.39280  R-4	17,291
6,257	1,561	5 	C-153a N 42.24378 E 2.38729  R-5	15,730

# XXII RAL·LI DE LA LLANA

Pàgina 46

SECCIÓ 2

C.H. 6

TEMPS A INVERTIR

MITJANA

DISTÀNCIA

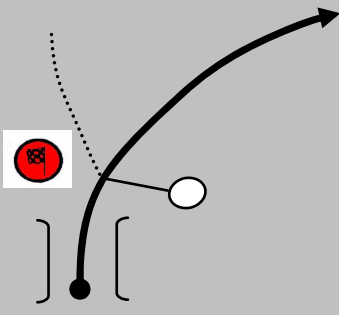

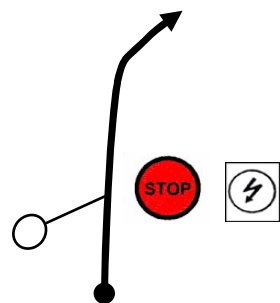
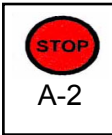

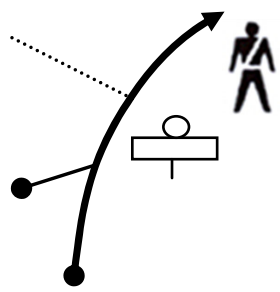

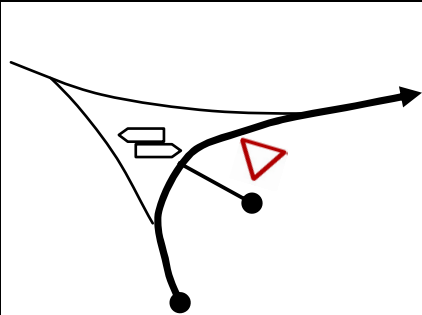


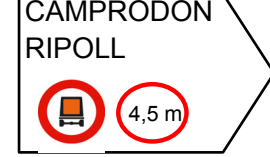

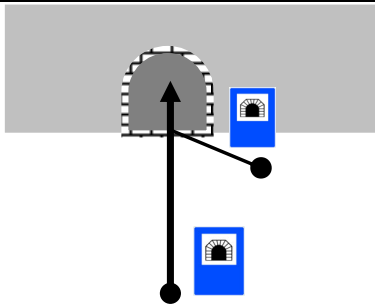

SECTOR 8

C.H. 7

00h 40'

32,98 Km/h

21,987 Kms.

DISTÀNCIA		DIRECCIÓ	INFORMACIONS	PROPER C.H.
TOTAL	PARCIAL			
8,158	1,901	6 	C-153a N 42.24411 E 2.39880 	13,829
8,492	0,334	7 	C-153a N 42.24378 E 2.38729   R-6	13,495
8,536	0,044	8 	C-153a N 42.24657 E 2.40089  SANT SALVADOR DE BANYA	13,451
9,848	1,312	9 	C-153a     x N-260	12,139
10,116	0,268	10 	N-260 	11,871

# XXII RAL·LI DE LA LLANA

Pàgina 47

SECCIÓ 2

C.H. 6

TEMPS A INVERTIR

MITJANA

DISTÀNCIA

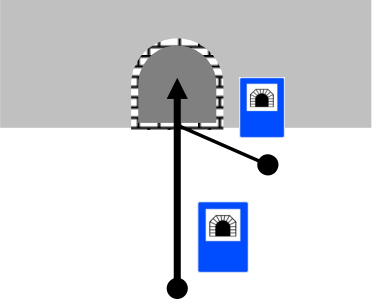

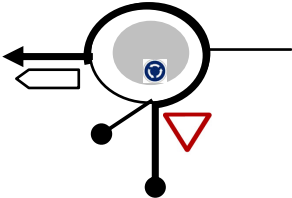
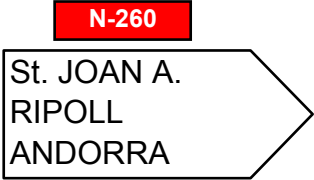
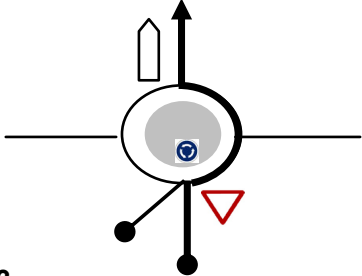
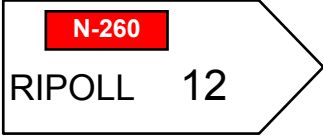
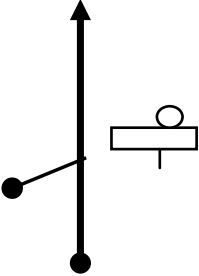
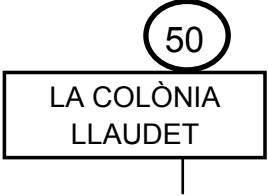
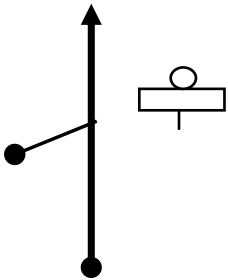
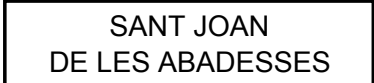
SECTOR 8

C.H. 7

00h 40'

32,98 Km/h

21,987 Kms.

DISTÀNCIA		DIRECCIÓ	INFORMACIONS	PROPER C.H.
TOTAL	PARCIAL			
14,990	4,874	11 	N-260 	6,997
17,436	2,446	12 	N-260 	4,551
18,645	1,209	13 	N-260 	3,342
19,008	0,363	14 	N-260 	2,979
20,596	1,588	15 	N-260 	1,391

# XXII RAL·LI DE LA LLANA

Pàgina 48

SECCIÓ 2

C.H. 6

TEMPS A INVERTIR

MITJANA

DISTÀNCIA

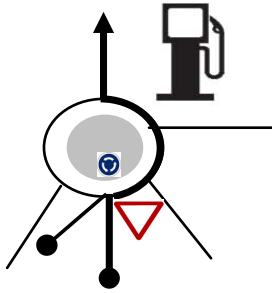
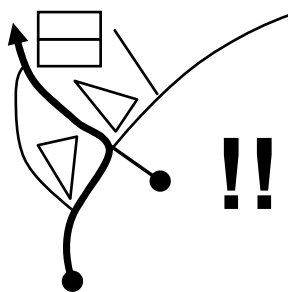
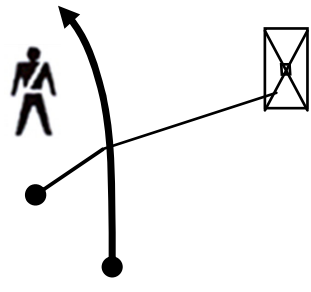
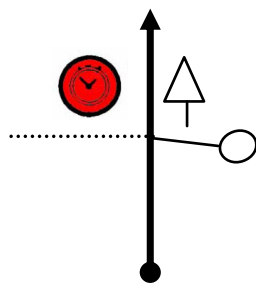


SECTOR 8

C.H. 7

00h 40'

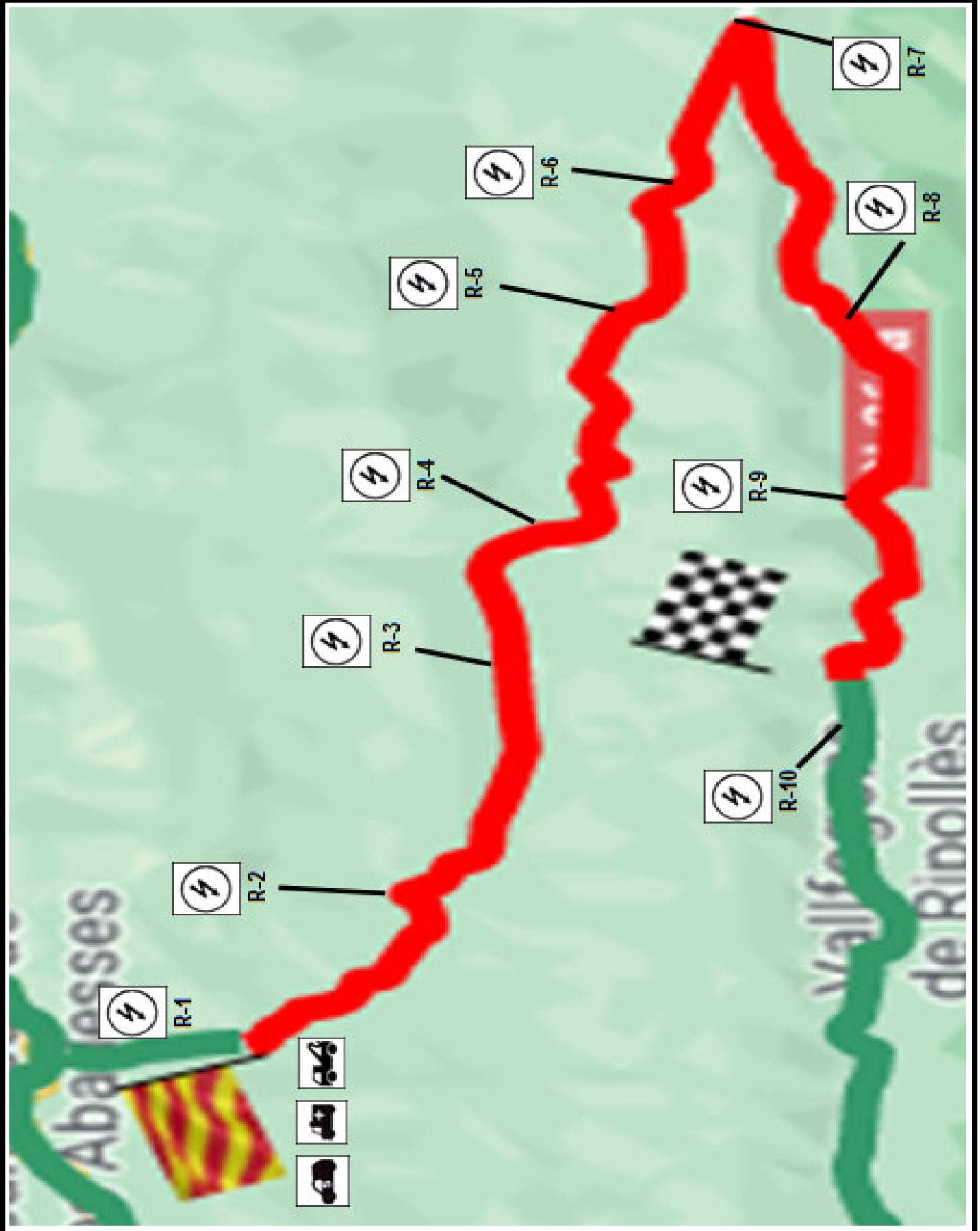
32,98 Km/h

21,987 Kms.

DISTÀNCIA		DIRECCIÓ	INFORMACIONS	PROPER C.H.
TOTAL	PARCIAL			
20,828	0,232	14 	N-260  REPSOL 98 Octans	1,159
21,110	0,282	17 	N-260  GI-521 Vallfogona del Ripollès Collada de Sentigosa  x GI-521	0,877
21,913	0,803	18 	GI-1521  RESTAURANT MAS LES FREIXES	0,074
21,987	0,074	19 	GI-1521  N 42.22716 E 2.28843   	0,000


B-2 Santigosa 15,073 Kms.

Situació controls



B-2 Santigosa 15,073 Kms.

C.H.-Sortida



Canals



Restaurant Mas  
Les Feixes



B-2 Santigosa 15,073 Kms.

Arribada-Stop



# XXII RAL·LI DE LA LLANA

Pàgina 52

SECCIÓ 2

C.H. 7

TEMPS A INVERTIR

MITJANA

DISTÀNCIA

SECTOR 9

C.H. 8

00h 45'

40,12 Km/h

30,090 Kms.

DISTÀNCIA		DIRECCIÓ	INFORMACIONS	PROPER C.H.
TOTAL	PARCIAL			
0,000	0,000		GI-521 N 42.22496 E 2.28880  B-2  	R-1  30,090
1,832	1,832		GI-521 N 42.21889 E 2.30202  	R-2  28,258
3,662	1,830		GI-521 N 42.21350 E 2.31855  	R-3  26,428
5,476	1,814		GI-521 N 42.21083 E 2.33259  <b>LA GARROTXA</b>	R-4  24,614
7,419	1,943		GI-521 N 42.21006 E 2.35030  	R-5  22,671

# XXII RAL·LI DE LA LLANA

Pàgina 53

SECCIÓ 2

C.H. 7

TEMPS A INVERTIR

MITJANA

DISTÀNCIA

SECTOR 9

C.H. 8

00h 45'

40,12 Km/h

30,090 Kms.

DISTÀNCIA		DIRECCIÓ	INFORMACIONS	PROPER C.H.
TOTAL	PARCIAL			
8,541	1,122	6	GI-521 N 42.20779 E 2.36160  R-6 	21,549
10,021	1,480	7	GI-521 N 42.20394 E 2.37712  R-7  N-260a 14 <del>LOT</del> GI-521 Km 0 VALLFOGONA DEL RIPOLLÈS RIPOLL 6 17 x N-260a	20,069
12,376	2,355	8	N-260a N 42.20019 E 2.35157  R-8	17,714
14,268	1,892	9	N-260a N 42.19708 E 2.33304  R-9	15,822
15,073	0,805	10	N-260a N 42.19766 E 2.32427  B-2 MAS LA BAUMA	15,017

# XXII RAL·LI DE LA LLANA

Pàgina 54

SECCIÓ 2

C.H. 7

TEMPS A INVERTIR

MITJANA

DISTÀNCIA

SECTOR 9

C.H. 8

00h 45'

40,12 Km/h

30,090 Kms.

DISTÀNCIA		DIRECCIÓ	INFORMACIONS	PROPER C.H.
TOTAL	PARCIAL			
15,416	0,343		N-260a N 42.19865 E 2.32119  	14,674
15,537	0,121		N-260a N 42.129864 E 2.31958	14,553
16,684	1,147		N-260a  VALLFOGONA DEL RIPOLLÈS	13,406
27,459	10,775		N-260a  RIPOLL x Ctra. d'Olot	2,631
28,190	0,731		URBÀ  	1,900

# XXII RAL·LI DE LA LLANA

Pàgina 55

SECCIÓ 2

C.H. 7

TEMPS A INVERTIR

MITJANA

DISTÀNCIA

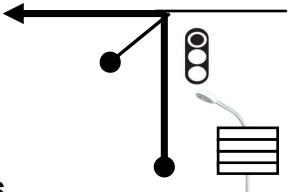
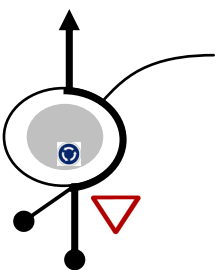
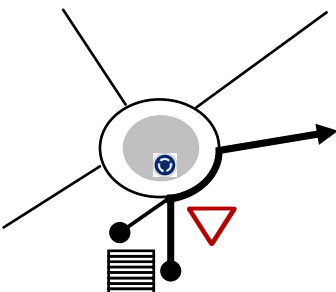
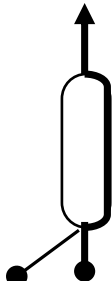
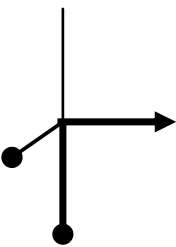

SECTOR 9

C.H. 8

00h 45'

40,12 Km/h

30,090 Kms.

DISTÀNCIA		DIRECCIÓ	INFORMACIONS	PROPER C.H.								
TOTAL	PARCIAL											
28,315	0,125	16 	<div style="border: 1px solid black; padding: 2px;">URBÀ</div> <div style="background-color: red; color: white; padding: 2px; display: inline-block; margin: 2px;">C-26</div> <table border="1" style="margin-top: 5px;"> <tr><td>← Berga</td></tr> <tr><td>← Barcelona</td></tr> <tr><td>St. Joan de les Abadesses →</td></tr> <tr><td>Olot →</td></tr> </table> <p>x C-26 - cl/ del Progrés</p>	← Berga	← Barcelona	St. Joan de les Abadesses →	Olot →	1,775				
← Berga												
← Barcelona												
St. Joan de les Abadesses →												
Olot →												
29,020	0,705	17 	<div style="border: 1px solid black; padding: 2px;">URBÀ</div> <p>C.26 . Ronda de Castelladral</p>	1,070								
29,360	0,340	18 	<div style="border: 1px solid black; padding: 2px;">URBÀ</div> <table border="1" style="margin-top: 5px;"> <tr><td>↑ Engordans</td></tr> <tr><td>↑ Ciutat Jardí</td></tr> <tr><td>← Vic</td></tr> <tr><td>← Berga</td></tr> <tr><td>← Barcelona</td></tr> <tr><td>Centre ○ →</td></tr> <tr><td>Campdevànol ↗</td></tr> <tr><td>Puigcerdà ↗</td></tr> </table> <p>x Ctra. de Barcelona</p>	↑ Engordans	↑ Ciutat Jardí	← Vic	← Berga	← Barcelona	Centre ○ →	Campdevànol ↗	Puigcerdà ↗	0,730
↑ Engordans												
↑ Ciutat Jardí												
← Vic												
← Berga												
← Barcelona												
Centre ○ →												
Campdevànol ↗												
Puigcerdà ↗												
29,633	0,273	19 	<div style="border: 1px solid black; padding: 2px;">URBÀ</div>	0,457								
30,033	0,400	20 	<div style="border: 1px solid black; padding: 2px;">URBÀ</div> <div style="border: 1px solid black; padding: 5px; margin-top: 10px;">  </div> <p>x Avda. del Textil</p>	0,057								

# XXII RAL·LI DE LA LLANA

Pàgina 56

SECCIÓ 2

C.H. 7

TEMPS A INVERTIR

MITJANA

DISTÀNCIA

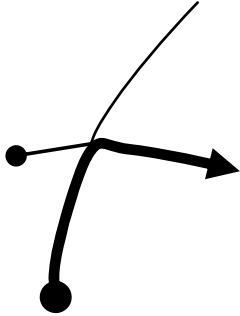
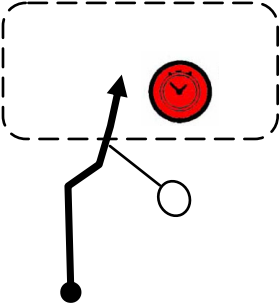

SECTOR 9

C.H. 8

00h 45'

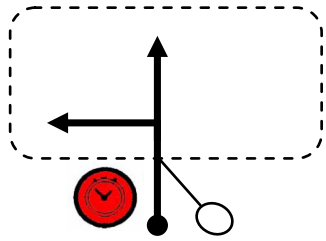

40,12 Km/h

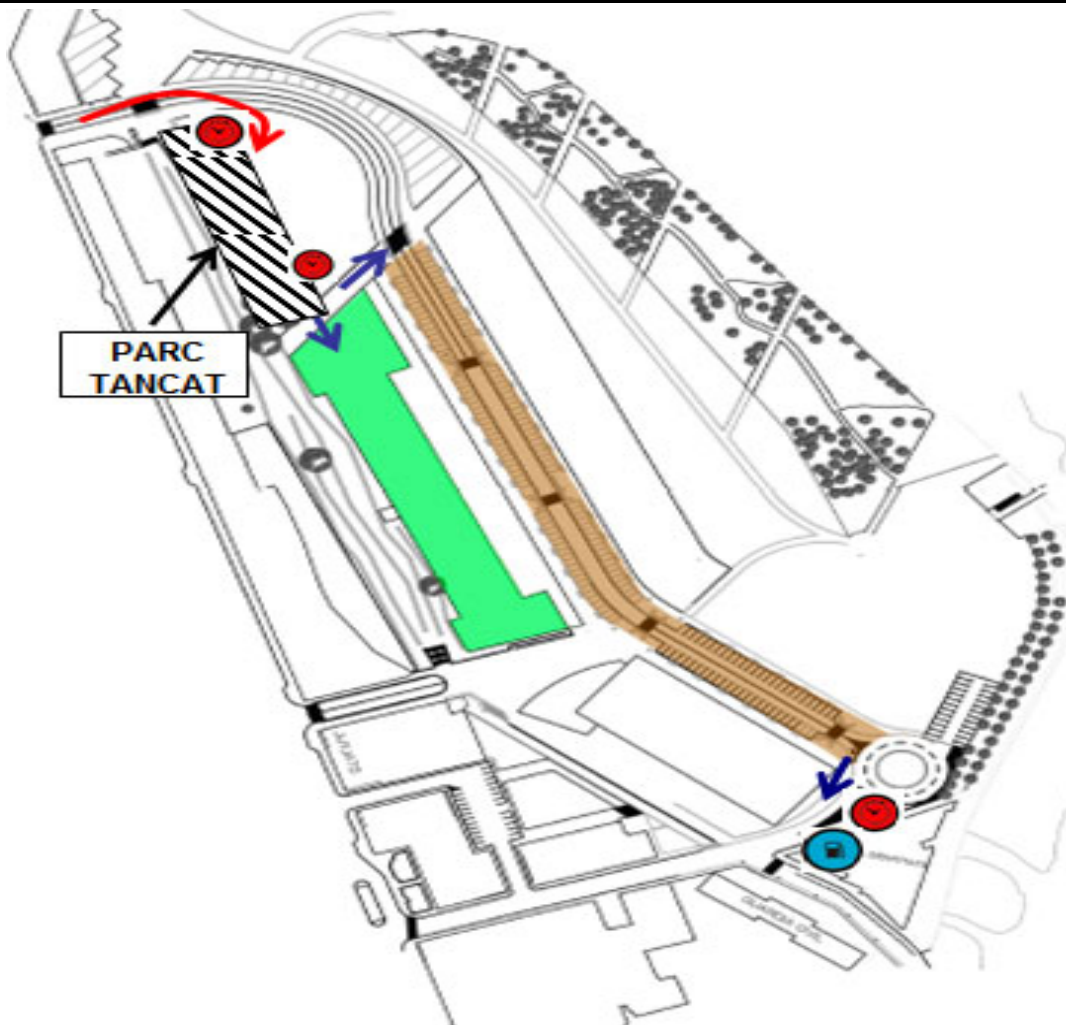
30,090 Kms.

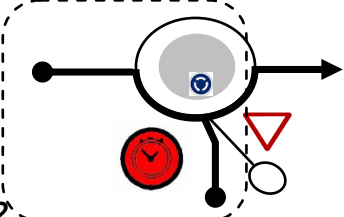

DISTÀNCIA		DIRECCIÓ	INFORMACIONS	PROPER C.H.
TOTAL	PARCIAL			
30,070	0,037	21 		0,020
30,090	0,020	22 	<div style="border: 1px solid black; padding: 2px; display: inline-block;">URBÀ</div> <p style="margin-left: 100px;">N 42.19564 E 2.19231</p> <div style="text-align: center;">                       - 8 -                      Entrada a Reagrupament                 </div>	0,000

# XXII RAL·LI DE LA LLANA

SECCIÓ 3	C.H. 9A	TEMPS A INVERTIR	PARC D'ASSISTÈNCIA 3
SECTOR 10	C.H. B	0h 35'	

DISTÀNCIA		DIRECCIÓ	INFORMACIONS	PROPER C.H.
TOTAL	PARCIAL			
		 <p>1</p>	<div style="border: 1px solid black; padding: 2px; display: inline-block;">URBÀ</div> <p>N 42.19524 E 2.19289</p> <div style="border: 1px solid black; padding: 2px; display: inline-block;">  - 9A -                 </div> <p>Entrada a Parc d'Assistència</p>	

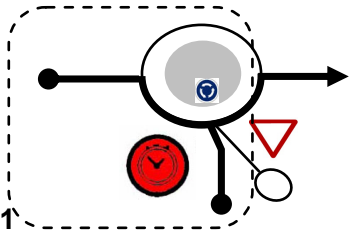

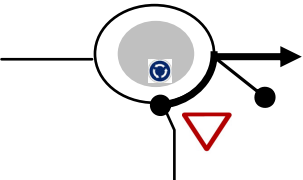
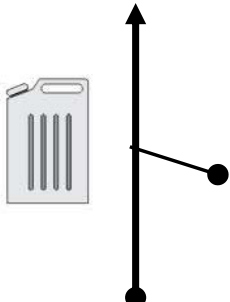
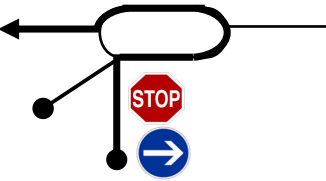
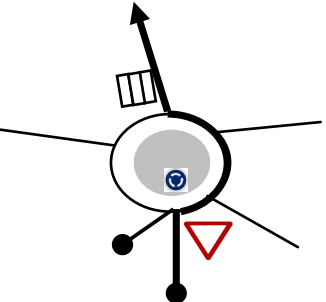



		 <p>2</p>	<div style="border: 1px solid black; padding: 2px; display: inline-block;">URBÀ</div> <p>N 42.19320 E 2.19525</p> <p>Sortida Parc d'Assistència</p> <div style="border: 1px solid black; padding: 2px; display: inline-block;">  - 9B -                 </div>	
--	--	--	---	--

# XXII RAL·LI DE LA LLANA

Pàgina 58

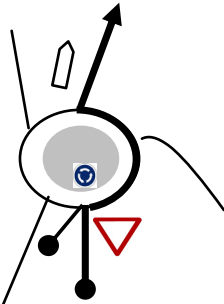

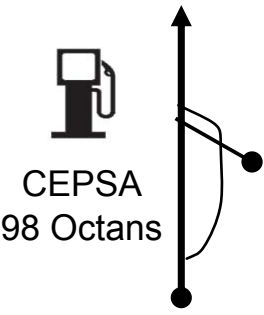
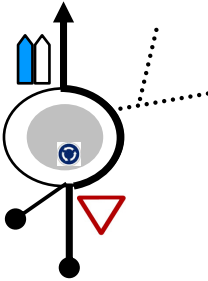

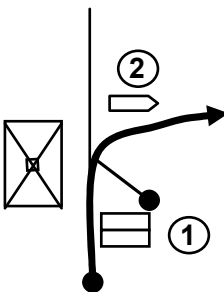

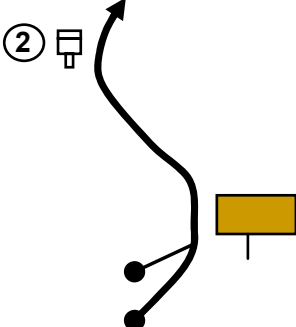
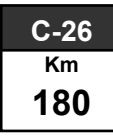
SECCIÓ <b>3</b>	<b>C.H. 9B</b>	TEMPS A INVERTIR	MITJANA	DISTÀNCIA
SECTOR <b>11</b>	<b>C.H. 10</b>	<b>00h 35'</b>	<b>38,58 Km/h</b>	<b>22,505 Kms.</b>

DISTÀNCIA		DIRECCIÓ	INFORMACIONS	PROPER C.H.
TOTAL	PARCIAL			
0,000	0,000		URBÀ N 42.19320 E 2.19525 Sortida Parc d'Assistència 	22,505
0,020	0,020	2 	URBÀ  c/ de Concepció Ducloux	22,485
0,040	0,020	3 	URBÀ	22,465
0,190	0,150	4 	URBÀ  x Ctra. de Barcelona	22,315
0,532	0,342	5 	URBÀ  Vic → Berga → Barcelona →	21,973

# XXII RAL·LI DE LA LLANA

Pàgina 59

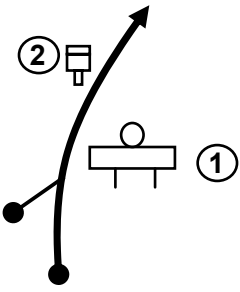
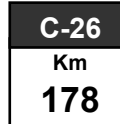

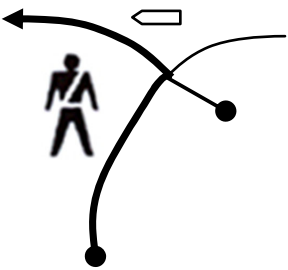
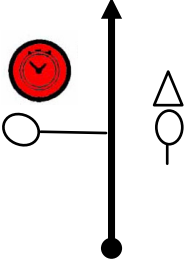
SECCIÓ <b>3</b>	<b>C.H. 9B</b>	TEMPS A INVERTIR	MITJANA	DISTÀNCIA
SECTOR <b>11</b>	<b>C.H. 10</b>	<b>00h 35'</b>	<b>38,58 Km/h</b>	<b>22,505 Kms.</b>

DISTÀNCIA		DIRECCIÓ	INFORMACIONS	PROPER C.H.
TOTAL	PARCIAL			
<b>0,908</b>	<b>0,376</b>	6 	C-17  VIC BARCELONA BERGA	<b>21,597</b>
<b>1,040</b>	<b>0,132</b>	7 	C-17 Accés a benzínera per lateral	<b>21,465</b>
<b>1,139</b>	<b>0,099</b>	8 	C-17  VIC BARCELONA BERGA	<b>21,366</b>
<b>1,791</b>	<b>0,652</b>	9 	C-17  ② LES LLOSES BERGA ① VIC BARCELONA LES LLOSES BERGA	<b>20,714</b>
<b>11,427</b>	<b>9,636</b>	10 	C-26 ②  ① Sta. Maria de les Lloses	<b>11,078</b>

# XXII RAL·LI DE LA LLANA

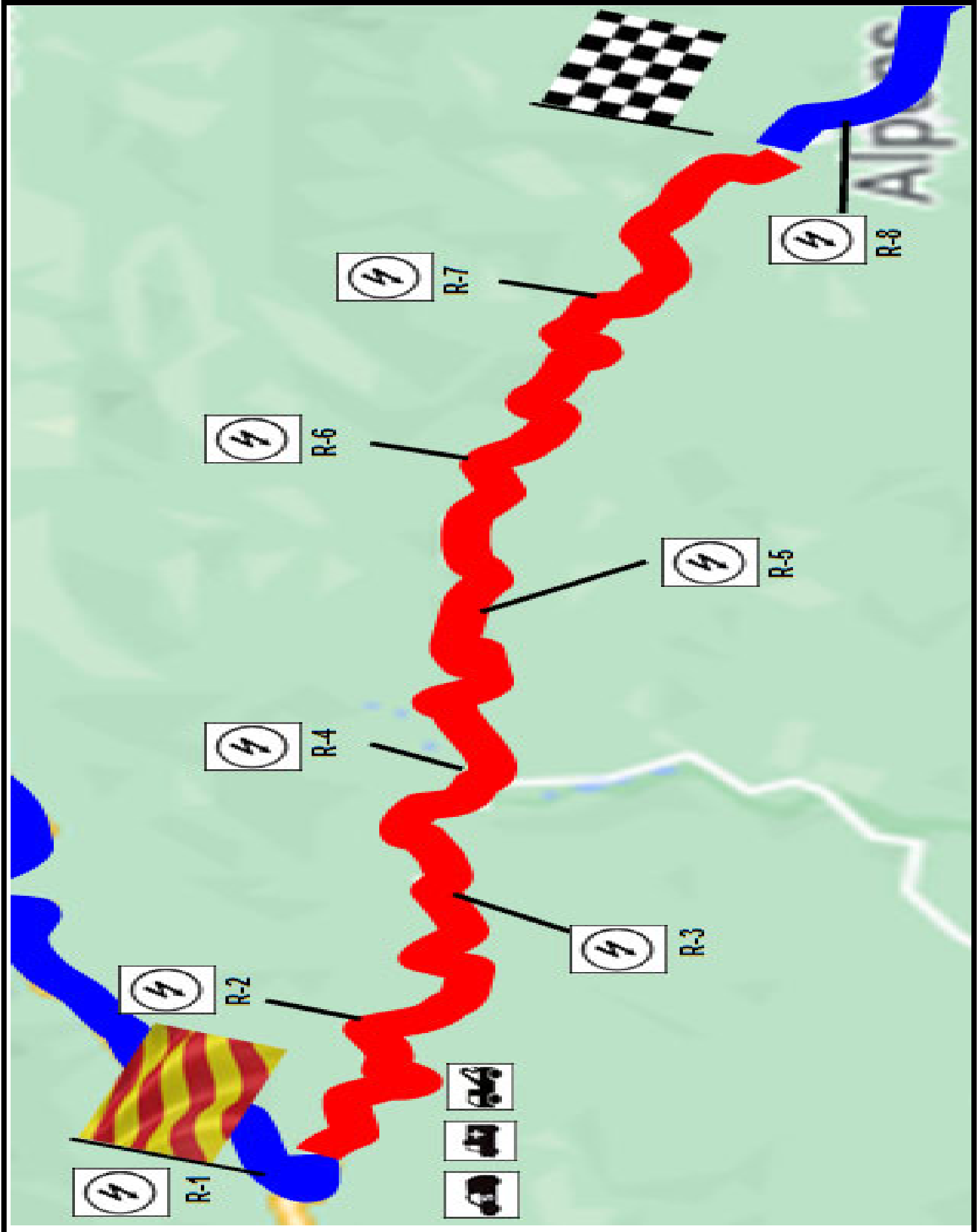
Pàgina 60

SECCIÓ 3	C.H. 9B	TEMPS A INVERTIR	MITJANA	DISTÀNCIA
SECTOR 11	C.H. 10	00h 35'	38,58 Km/h	22,505 Kms.

DISTÀNCIA		DIRECCIÓ	INFORMACIONS	PROPER C.H.
TOTAL	PARCIAL			
13,455	2,028	11 	C-26 ②  ①  STA. MARIA DE MATAMALA	9,050
22,418	8,963	12 	C-26 N 42.13829 E 2.01389 BP.4654 12 ALPENS x BP-4654	0,087
22,505	0,087	13 	BP-4654 N 42.13827 E 2.01445 - 10 - 50 2000 m	0,000

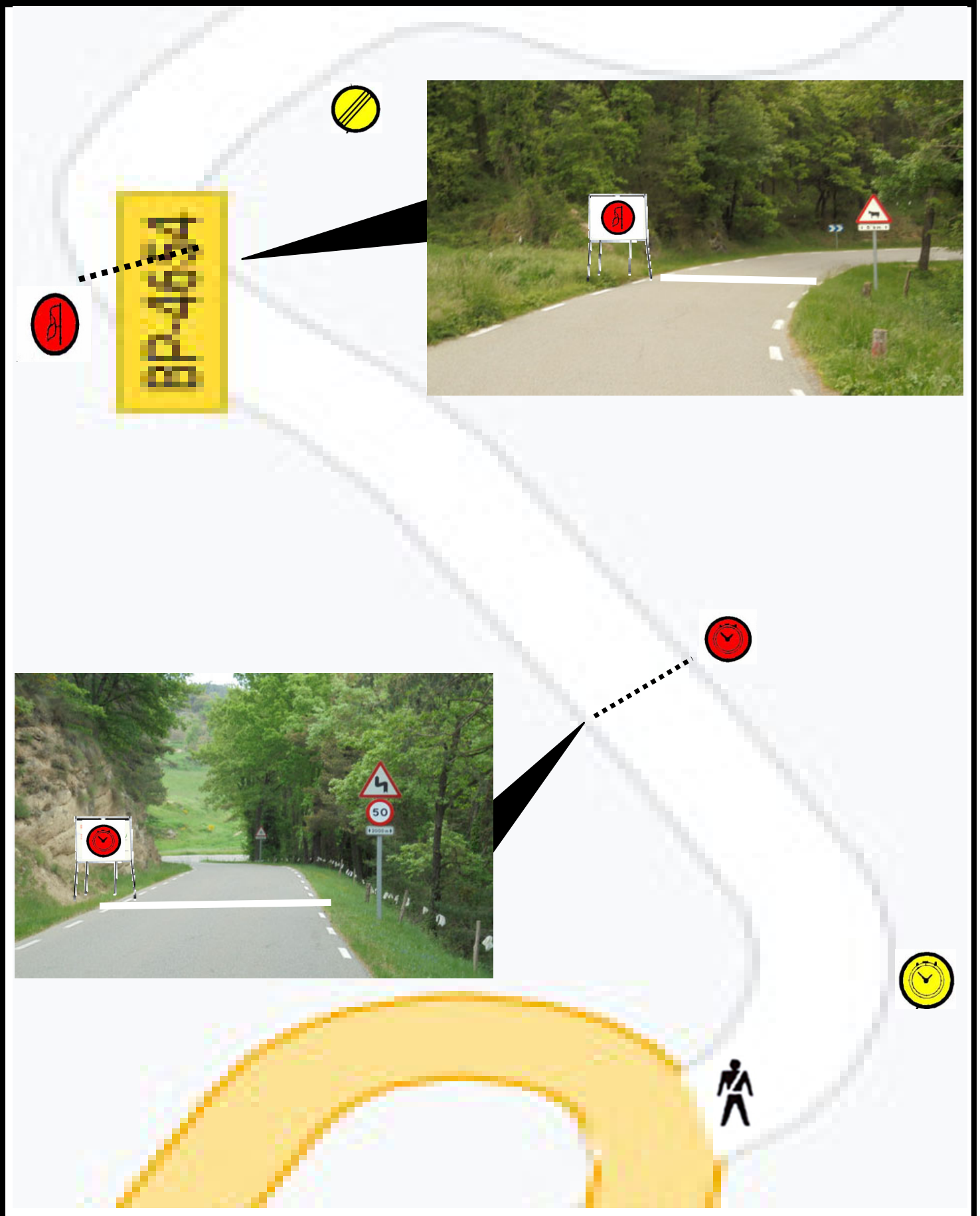
C-1 Alpens 11,015 Kms.

Situació controls



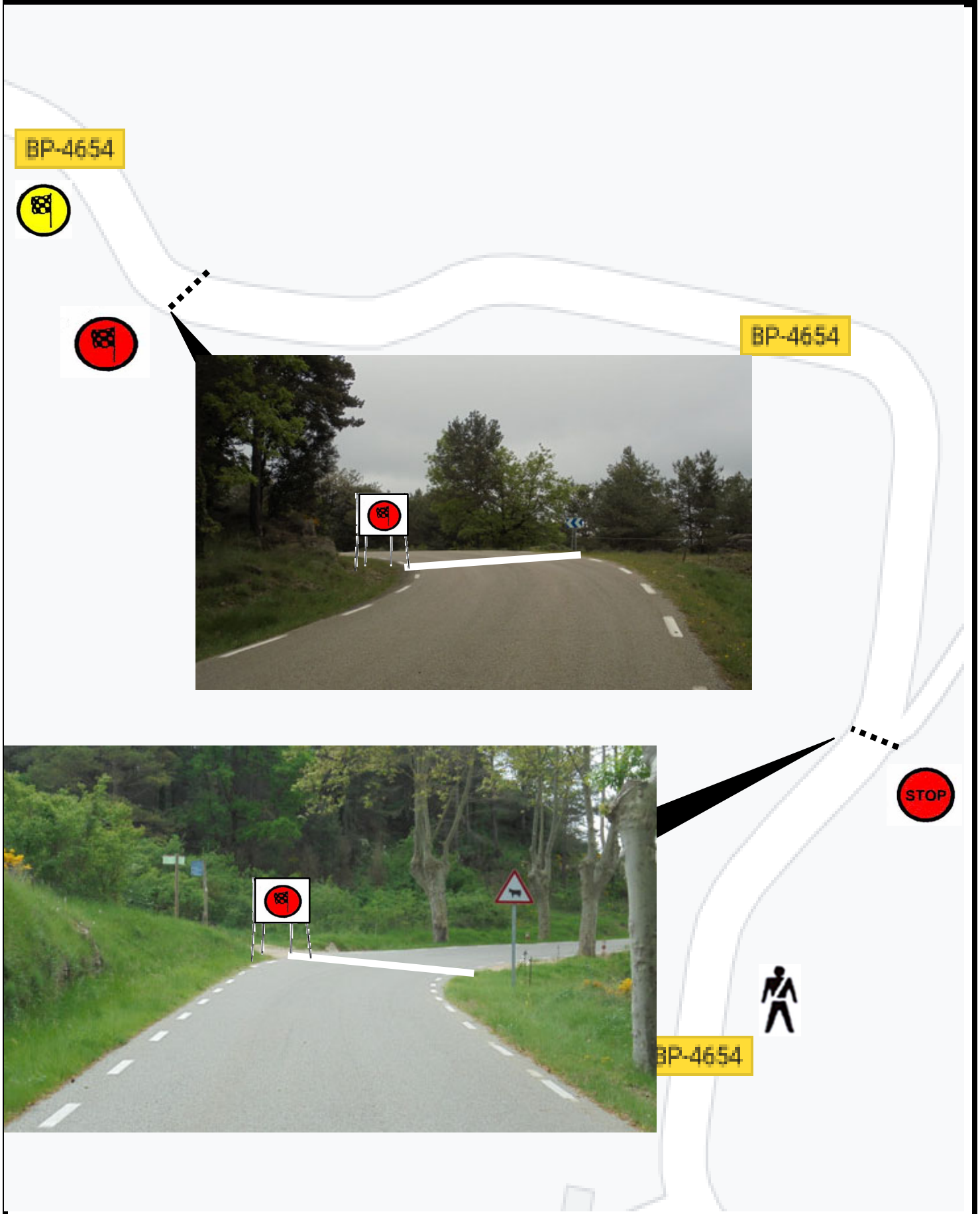
C-1 Alpens 11,015 Kms.

C.H.-Sortida



C-1 Alpens 11,015 Kms.

Arribada-Stop



# XXII RAL·LI DE LA LLANA

Pàgina 64

SECCIÓ 3

C.H. 10

TEMPS A INVERTIR

MITJANA

DISTÀNCIA

SECTOR 12

C.H. 11

00h50'

40,42 Km/h

33,684 Kms.

DISTÀNCIA		DIRECCIÓ	INFORMACIONS	PROPER C.H.
TOTAL	PARCIAL			
0,000	0,000	1	BP-4654 N 42.13863 E 2.01574 C-1   R-1	33,684
1,532	1,532	2	BP-4654 N 42.13672 E 2.02569 R-2 	32,152
2,988	1,456	3	BP-4654 N 42.13497 E 2.03757 R-3 	30,696
4,586	1,598	4	BP-4654 N 42.13228 E 2.04548  CÀMPING PUIGCERCÓS 100 m R-4	29,098
6,185	1,599	5	BP-4654 N 42.13371 E 2.05552 R-5	27,499

# XXII RAL·LI DE LA LLANA

Pàgina 65

SECCIÓ 3

C.H. 10

TEMPS A INVERTIR

MITJANA

DISTÀNCIA

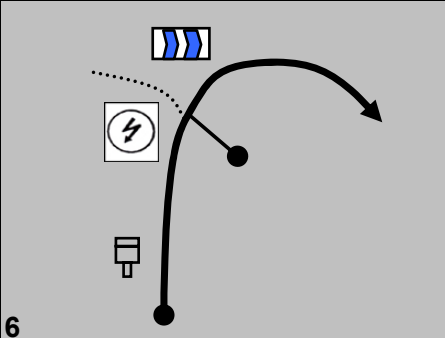

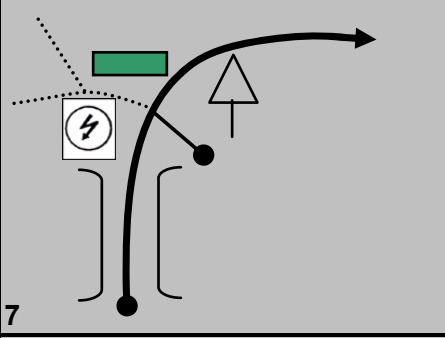


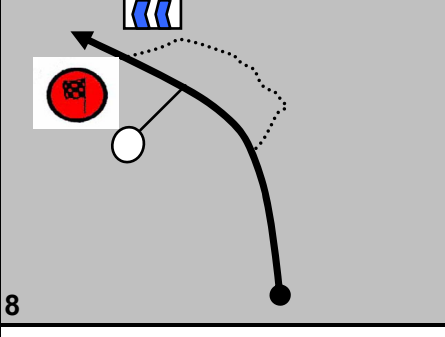
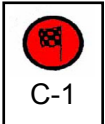
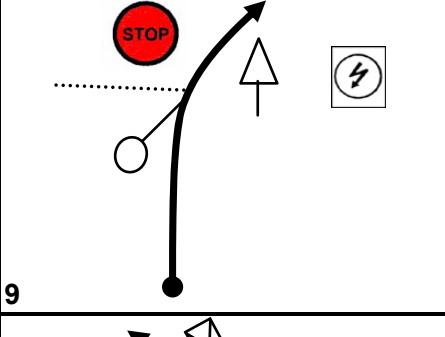
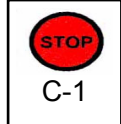

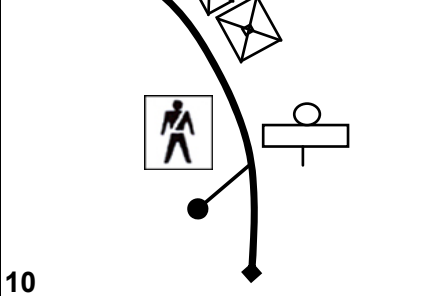

SECTOR 12

C.H. 11

00h50'

40,42 Km/h

33,684 Kms.

DISTÀNCIA		DIRECCIÓ	INFORMACIONS	PROPER C.H.
TOTAL	PARCIAL			
7,870	1,685	6 	BP-4654 N 42.13305 E 2.07125  BP.4654 Km 19   R-6	25,814
9,517	1,647	7 	BP-4654 N 42.13053 E 2.08319   Sant Pere de Serrallonga SX <input type="checkbox"/> <input type="checkbox"/>   R-7	24,167
11,015	1,498	8 	BP-4654 N 42.12576 E 2.09447   C-1	22,669
11,305	0,290	9 	BP-4654 N 42.12472 E 2.09687   C-1   R-8	22,379
11,746	0,441	10 	BP-4654 N 42.12198 E 2.09848   ALPENS	21,938

# XXII RAL·LI DE LA LLANA

Pàgina 66

SECCIÓ 3

C.H. 10

TEMPS A INVERTIR

MITJANA

DISTÀNCIA

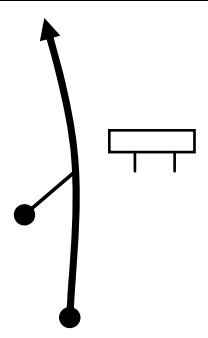
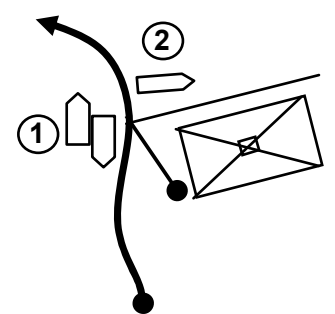
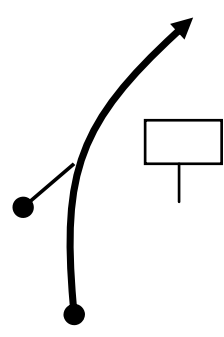
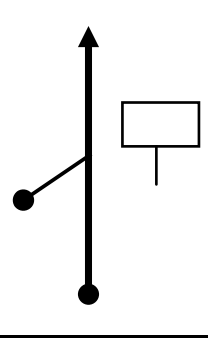
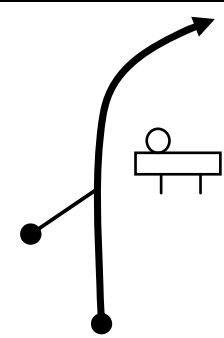
SECTOR 12

C.H. 11

00h50'

40,42 Km/h

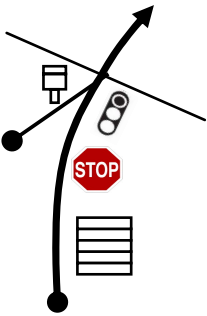
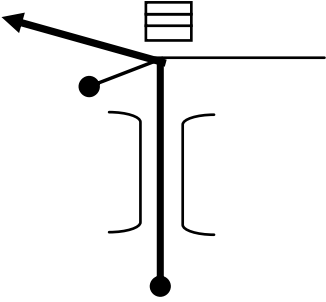
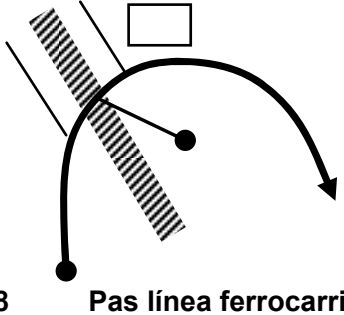
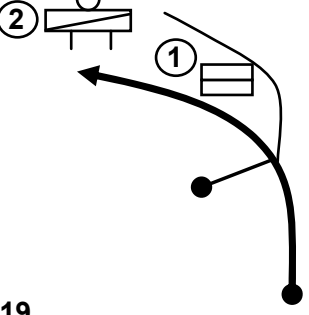


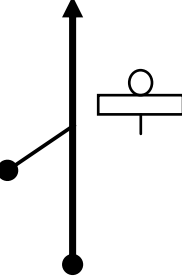

33,684 Kms.

DISTÀNCIA		DIRECCIÓ	INFORMACIONS	PROPER C.H.
TOTAL	PARCIAL			
17,709	5,963	11 	BP-4654  SANT AGUSTÍ DE LLUÇANÉS	15,975
18,671	0,962	12 	BP-4654 SANT QUIRZE DE BESORA  SANT BOI DE LLUÇANÉS PRATS DE LLUÇANÉS	15,013
24,492	5,821	13 	BP-4654  Cussons (SORA)	9,192
25,350	0,858	14 	BP-4654  Serradets (SORA)	8,334
26,260	0,910	15 	BP-4654  50 ST. QUIRZE DE BESORA  x c/ de Berga	7,424

# XXII RAL·LI DE LA LLANA

Pàgina 67

SECCIÓ <b>3</b>	C.H. <b>10</b>	TEMPS A INVERTIR	MITJANA	DISTÀNCIA
SECTOR <b>12</b>	C.H. <b>11</b>	<b>00h50'</b>	<b>40,42 Km/h</b>	<b>33,684 Kms.</b>

DISTÀNCIA		DIRECCIÓ	INFORMACIONS	PROPER C.H.
TOTAL	PARCIAL			
26,703	0,443	16 	URBÀ BP.4654 Km 0 ↑ Vidrà <b>BV-5227</b> ↑ Centre Vila ↑ Hotel-Rest. St. Quirze de Besora ↑ Parc del Castell de Montesquiú ↑ Acampades El Solà x BV-5227	6,981
26,910	0,207	17 	URBÀ ← Vidrà <b>BV-5227</b> ← RENFE ← Parc del Castell de Montesquiú x Passeig del Ter	6,774
27,100	0,190	18  Pas línia ferrocarril	URBÀ RENFE Parc del Castell de Montesquiú Santa Maria de Besora Vidrà Acampades el Solà Accés Autocars Pol. Industrials Cementiri Vic-Ripoll Centre Vila Visplats Hortel-Rest. St. Quirze de Besora x c/ de Vidrà - BV-5227	6,584
27,645	0,545	19 	BV-5227   ② ① ← Sta. Maria de Besora ← Vidrà <b>BV-5227</b>	6,039
33,099	5,454	20 	BV-5227  SANTA MARIA DE BESORA	0,585

# XXII RAL·LI DE LA LLANA

Pàgina 68

SECCIÓ 3

C.H. 10

TEMPS A INVERTIR

MITJANA

DISTÀNCIA

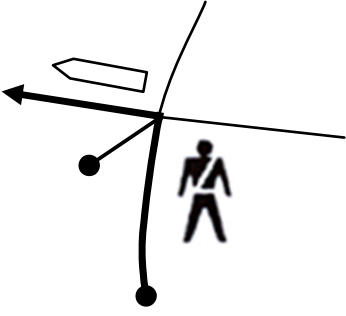
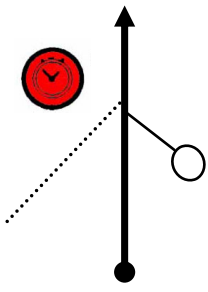

SECTOR 12

C.H. 11

00h50'

40,42 Km/h

33,684 Kms.

DISTÀNCIA		DIRECCIÓ	INFORMACIONS	PROPER C.H.
TOTAL	PARCIAL			
33,580	0,481	 <p>21</p>	<p>BV-5227</p> <p>N 42.12724 E 2.26116</p> <p>A RIPOLL PER LLAERS</p> <p>!!</p> <p>x Camí dels Ferrers</p>	0,104
33,684	0,104	 <p>22</p>	<p>RURAL</p> <p>N 42.12811 E 2.26128</p> 	0,000

D-1 Llaés 16,521 Kms.

Situació controls



D-1 Llaés 16,521 Kms.

C.H.-Sortida



D-1 Llaés 16,521 Kms.

Arribada-Stop



# XXII RAL·LI DE LA LLANA

Pàgina 72

SECCIÓ 3

C.H. 11

TEMPS A INVERTIR

MITJANA

DISTÀNCIA

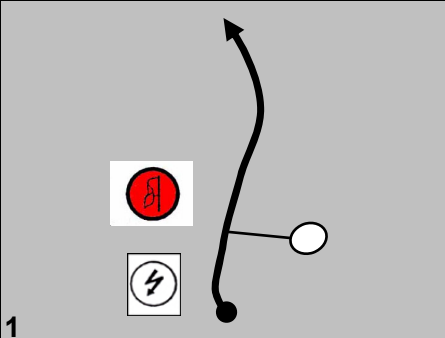
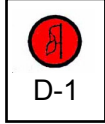




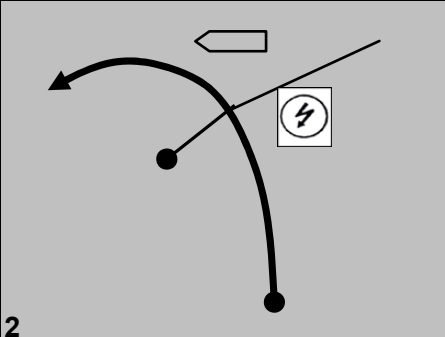


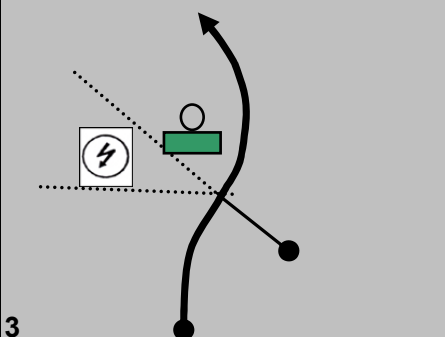


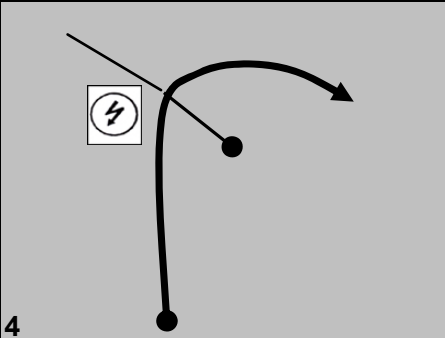

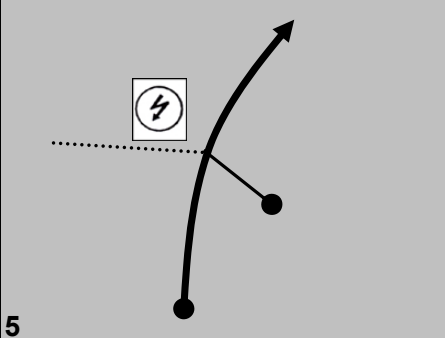

SECTOR 13

C.H. 12

00h 35'

40,21 Km/h

23,457 Kms.

DISTÀNCIA		DIRECCIÓ	INFORMACIONS	PROPER C.H.
TOTAL	PARCIAL			
0,000	0,000	1 	RURAL N 42.12944 E 2.26130  D-1  R-1   	23,457
1,279	1,279	2 	RURAL N 42.13438 E 2.26261  R-2 	22,178
2,504	1,225	3 	RURAL N 42.13477 E 2.25424  R-3 	20,953
3,909	1,405	4 	RURAL N 42.14590 E 2.25720  R-4	19,548
6,169	2,260	5 	RURAL N 42.14058 E 2.25333  R-5	17,288

# XXII RAL-LI DE LA LLANA

Pàgina 73

SECCIÓ 3

C.H. 11

TEMPS A INVERTIR

MITJANA

DISTÀNCIA

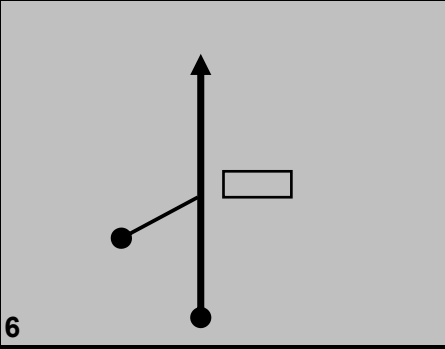
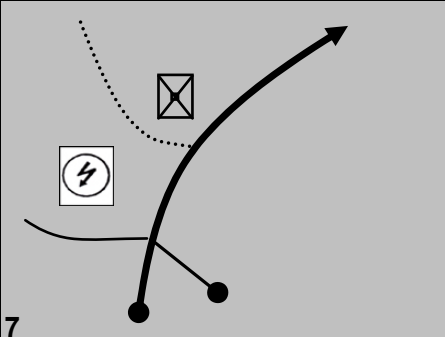

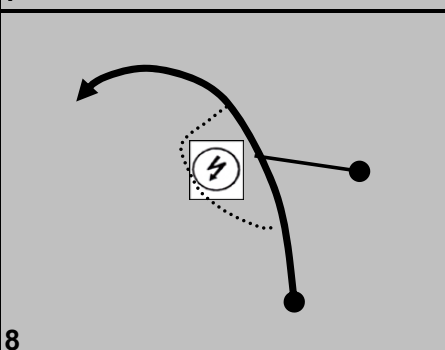
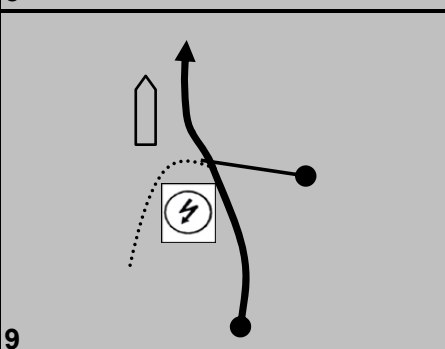

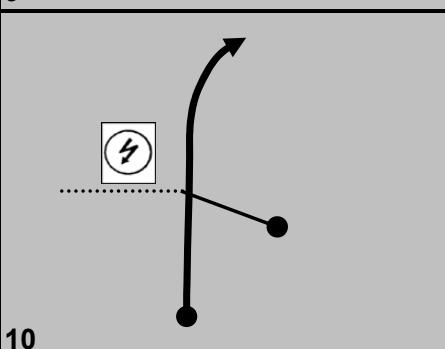
SECTOR 13

C.H. 12

00h 35'

40,21 Km/h

23,457 Kms.

DISTÀNCIA		DIRECCIÓ	INFORMACIONS	PROPER C.H.
TOTAL	PARCIAL			
6,799	0,630	6 	RURAL  LLAERS	16,658
8,140	1,341	7 	RURAL N 42.15139 E 2.23604  R-6  	15,317
10,179	2,039	8 	RURAL N 42.16043 E 2.23707  R-7	13,278
11,668	1,489	9 	RURAL N 42.16132 E 2.23250  RIPOLL   R-8	11,789
13,655	1,987	10 	RURAL N 42.17788 E 2.23355  R-9	9,802

# XXII RAL·LI DE LA LLANA

Pàgina 74

SECCIÓ 3

C.H. 11

TEMPS A INVERTIR

MITJANA

DISTÀNCIA

SECTOR 13

C.H. 12

00h 35'

40,21 Km/h

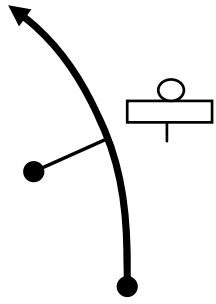
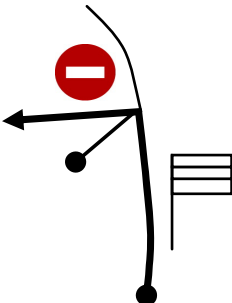
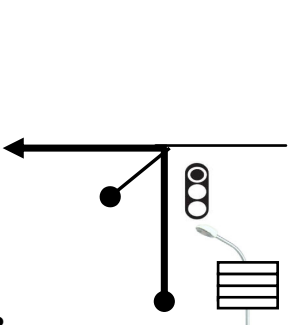
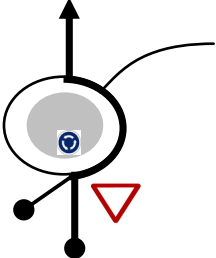
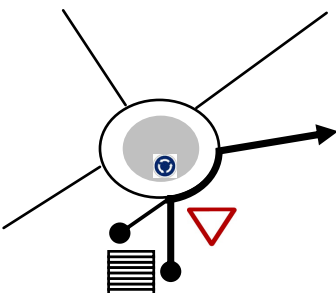
23,457 Kms.

DISTÀNCIA		DIRECCIÓ	INFORMACIONS	PROPER C.H.
TOTAL	PARCIAL			
15,078	1,423	11	RURAL N 42.18680 E 2.24278  R-10	8,379
16,521	1,443	12	RURAL N 42.19322 E 2.24519  D-1 CAN VIROSTA  PAS PRIVAT	6,936
16,785	0,264	13	RURAL N 42.19474 E 2.24567  R-11  D-1	6,672
16,938	0,153	14	RURAL N 42.19554 E 2.24479 N-260a  5 RIPOLL  VALLFOGONA DE RIPOLLÉS x N-260a	6,519
17,038	0,100	15	N-260a  N-260a Km 111	6,419

# XXII RAL·LI DE LA LLANA

Pàgina 75

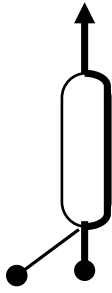
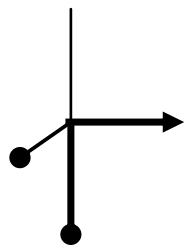
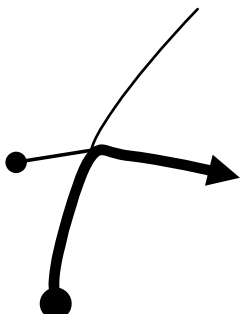
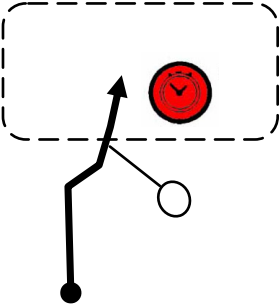

SECCIÓ 3	C.H. 11	TEMPS A INVERTIR	MITJANA	DISTÀNCIA
SECTOR 13	C.H. 12	00h 35'	40,21 Km/h	23,457 Kms.

DISTÀNCIA		DIRECCIÓ	INFORMACIONS	PROPER C.H.
TOTAL	PARCIAL			
20,826	3,788	16 	N-260a  50 RIPOLL  x Ctra. d'Olot	2,631
21,557	0,731	17 	URBÀ  ← Vic ← Barcelona ← Puigcerdà	1,900
21,682	0,125	18 	URBÀ <b>C-26</b> ← Berga ← Barcelona St. Joan de les Abadesses → Olot → x C-26 - c/ del Progrés	1,775
22,387	0,705	19 	URBÀ  C.26 . Ronda de Castelladral	1,070
22,727	0,340	20 	URBÀ ↑ Engordans ↑ <b>Ciutat Jardí</b> ← Vic ← Berga ← Barcelona Centre ○ → Campdevànol ↗ Puigcerdà ↗ x Ctra. de Barcelona	0,730

# XXII RAL·LI DE LA LLANA

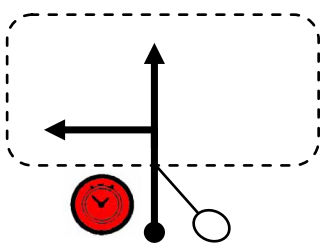

Pàgina 76

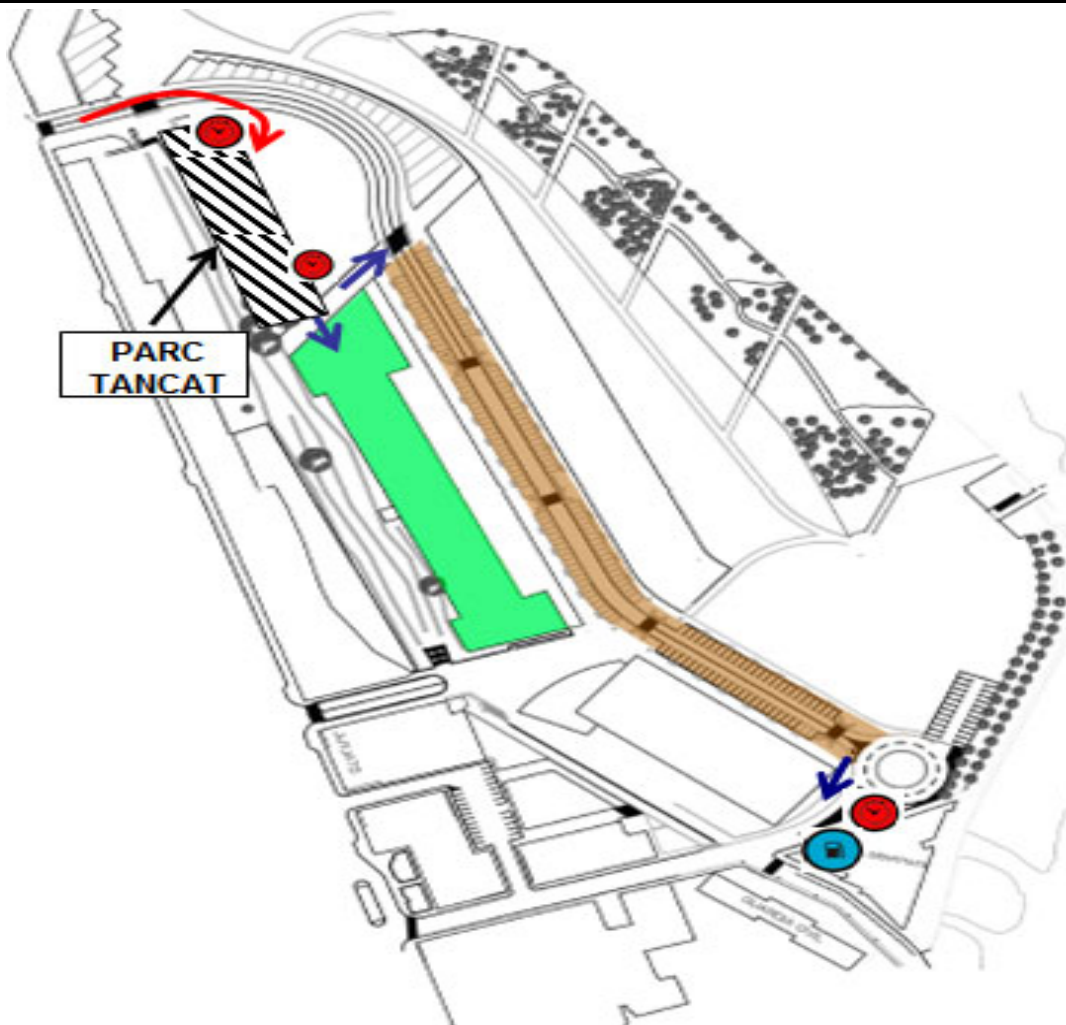
<b>SECCIÓ 3</b>	<b>C.H. 11</b>	TEMPS A INVERTIR	MITJANA	DISTÀNCIA
	A			
<b>SECTOR 13</b>	<b>C.H. 12</b>	<b>00h 35'</b>	<b>40,21 Km/h</b>	<b>23,457 Kms.</b>

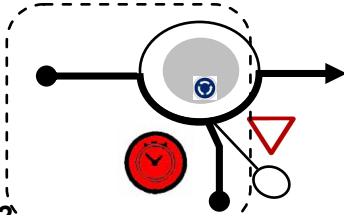

DISTÀNCIA		DIRECCIÓ	INFORMACIONS	PROPER C.H.
TOTAL	PARCIAL			
<b>23,000</b>	<b>0,273</b>	21 	URBÀ	<b>0,457</b>
<b>23,400</b>	<b>0,400</b>	22 	URBÀ  x Avda. del Textil	<b>0,057</b>
<b>23,437</b>	<b>0,037</b>	23 		<b>0,020</b>
<b>23,457</b>	<b>0,020</b>	24 	URBÀ  N 42.19564 E 2.19231   -12- Entrada a Reagrupament	<b>0,000</b>

# XXII RAL·LI DE LA LLANA

SECCIÓ 4	C.H. 13A	TEMPS A INVERTIR	PARC D'ASSISTÈNCIA 4
SECTOR 14	C.H. 13B	0h 30'	

DISTÀNCIA		DIRECCIÓ	INFORMACIONS	PROPER C.H.
TOTAL	PARCIAL			
		 <p>1</p>	<div style="border: 1px solid black; padding: 2px; display: inline-block;">URBÀ</div> <p>N 42.19524 E 2.19289</p> <div style="border: 1px solid black; padding: 2px; display: inline-block;">  13A-                 </div> <p>Entrada a Parc d'Assistència</p>	

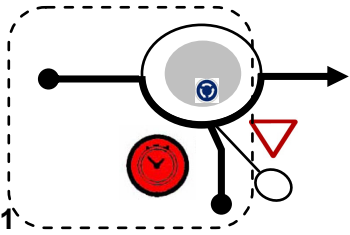

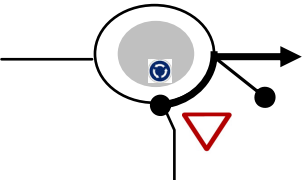
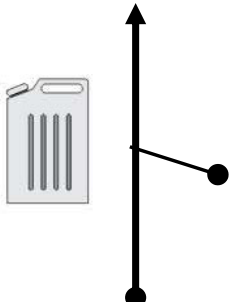
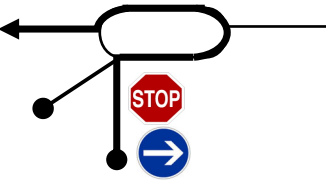
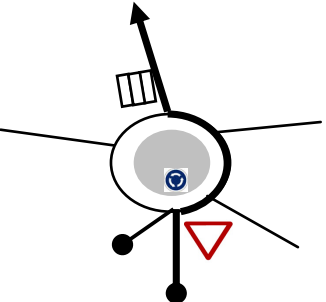



		 <p>2</p>	<div style="border: 1px solid black; padding: 2px; display: inline-block;">URBÀ</div> <p>N 42.19320 E 2.19525</p> <p>Sortida Parc d'Assistència</p> <div style="border: 1px solid black; padding: 2px; display: inline-block;">  13B                 </div>	
--	--	--	--	--

# XXII RAL·LI DE LA LLANA

Pàgina 78

SECCIÓ 4	C.H. 13B	TEMPS A INVERTIR	MITJANA	DISTÀNCIA
SECTOR 15	C.H. 14	00h 35'	38,58 Km/h	22,505 Kms.

DISTÀNCIA		DIRECCIÓ	INFORMACIONS	PROPER C.H.						
TOTAL	PARCIAL									
0,000	0,000		URBÀ N 42.19320 E 2.19525 Sortida Parc d'Assistència 	22,505						
0,020	0,020		URBÀ  c/ de Concepció Ducloux	22,485						
0,040	0,020		URBÀ	22,465						
0,190	0,150		URBÀ  x Ctra. de Barcelona	22,315						
0,532	0,342		URBÀ  <table border="1" data-bbox="960 1908 1248 2033"> <tr> <td>Vic</td> <td>↘</td> </tr> <tr> <td>Berga</td> <td>↘</td> </tr> <tr> <td>Barcelona</td> <td>↘</td> </tr> </table>	Vic	↘	Berga	↘	Barcelona	↘	21,973
Vic	↘									
Berga	↘									
Barcelona	↘									

# XXII RAL·LI DE LA LLANA

Pàgina 79

SECCIÓ 4

C.H. 13B

TEMPS A INVERTIR

MITJANA

DISTÀNCIA

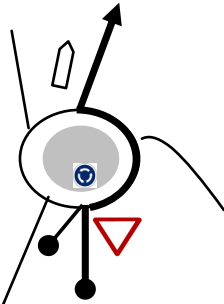
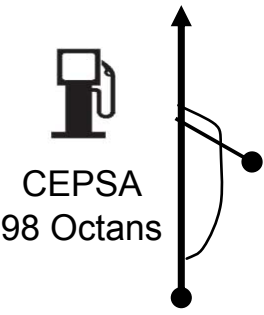
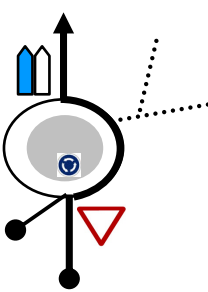
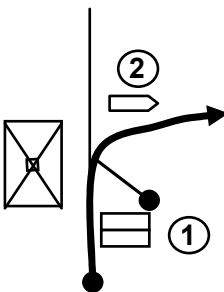
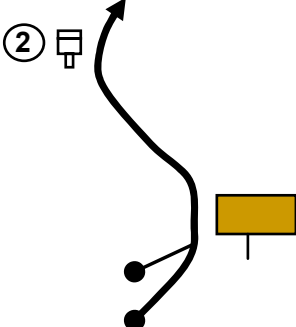
SECTOR 15

C.H. 14

00h 35'

38,58 Km/h

22,505 Kms.

DISTÀNCIA		DIRECCIÓ	INFORMACIONS	PROPER C.H.
TOTAL	PARCIAL			
0,908	0,376		<p>C-17</p> <p><b>C-17</b></p> <p>VIC BARCELONA BERGA</p>	21,597
1,040	0,132		<p>C-17</p> <p>Accés a benzínera per lateral</p>	21,465
1,139	0,099		<p>C-17</p> <p><b>C-17</b></p> <p>VIC BARCELONA</p> <p>BERGA</p>	21,366
1,791	0,652		<p>C-17</p> <p><b>C-26</b></p> <p>② LES LLOSES BERGA</p> <p>① ↑ VIC BARCELONA</p> <p>LES LLOSES BERGA →</p>	20,714
11,427	9,636		<p>C-26</p> <p>② <b>C-26</b> Km 180</p> <p>① Sta. Maria de les Lloses</p>	11,078

# XXII RAL·LI DE LA LLANA

Pàgina 80

SECCIÓ 4

C.H. 13B

TEMPS A INVERTIR

MITJANA

DISTÀNCIA

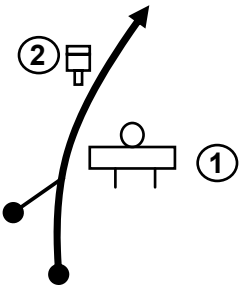
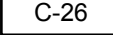
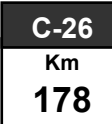


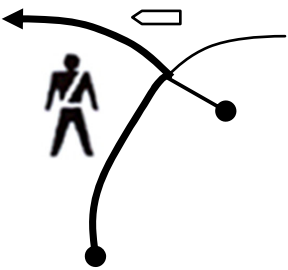
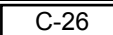

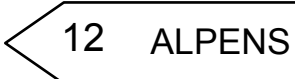
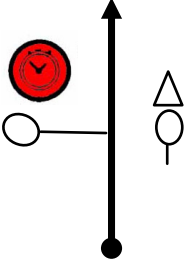
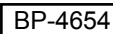



SECTOR 15

C.H. 14

00h 35'

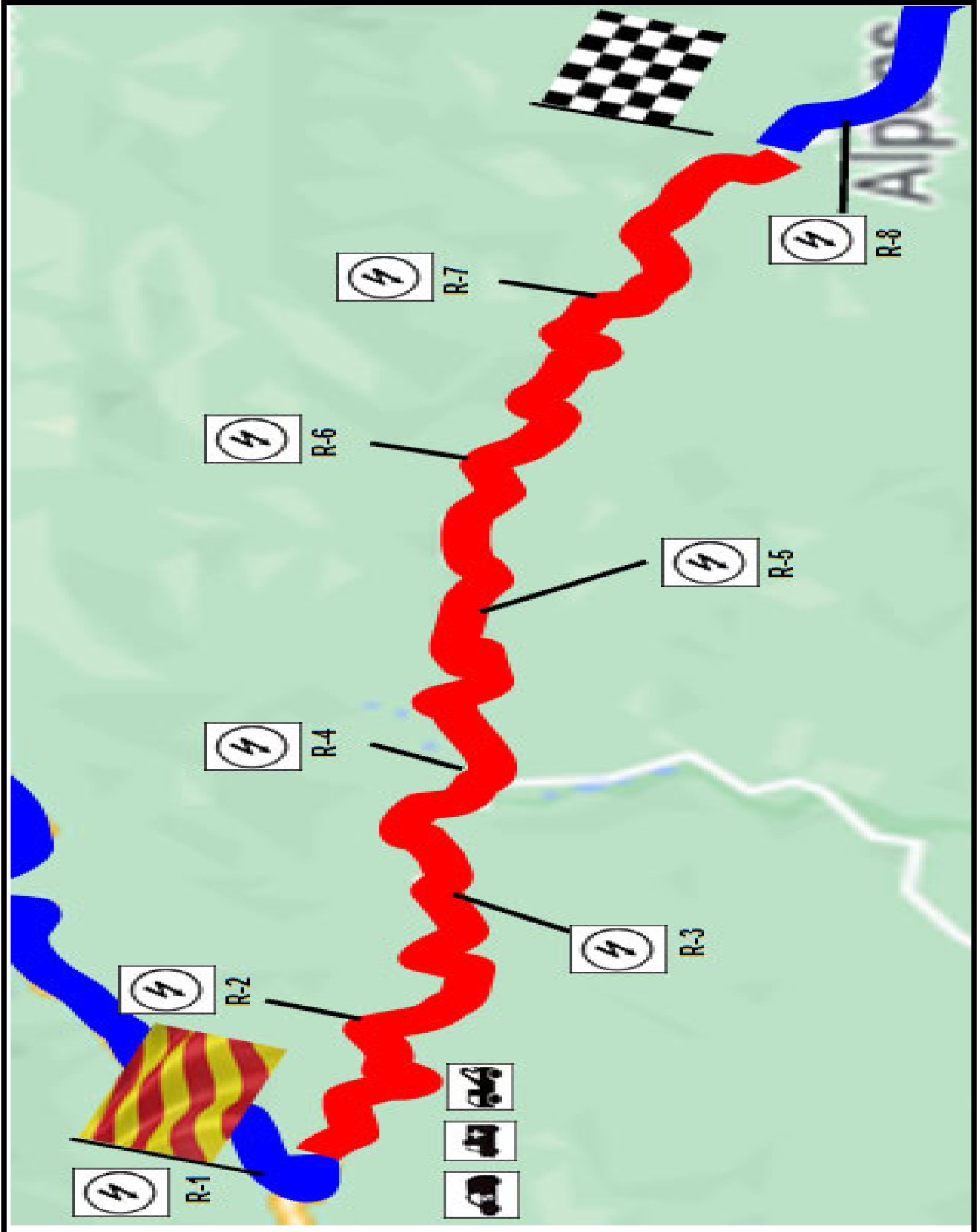
38,58 Km/h

22,505 Kms.

DISTÀNCIA		DIRECCIÓ	INFORMACIONS	PROPER C.H.
TOTAL	PARCIAL			
13,455	2,028	11 	C-26  ②  ①  ① 	9,050
22,418	8,963	12 	C-26  N 42.13829 E 2.01389 BP.4654  12 ALPENS  x BP-4654	0,087
22,505	0,087	13 	BP-4654  N 42.13827 E 2.01445 - 14 -  50  2000 m 	0,000

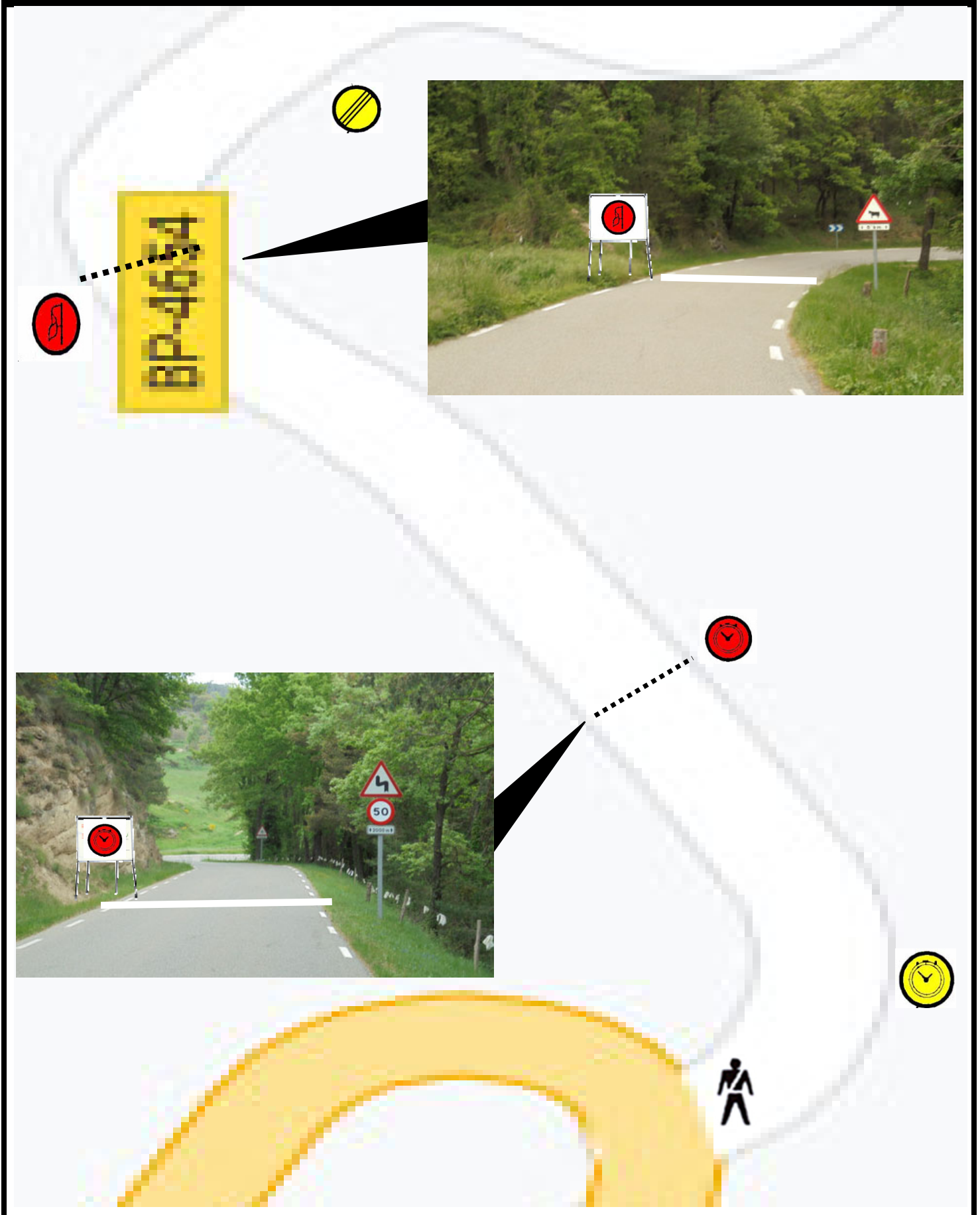
C-2 Alpens 11,015 Kms.

Situació controls



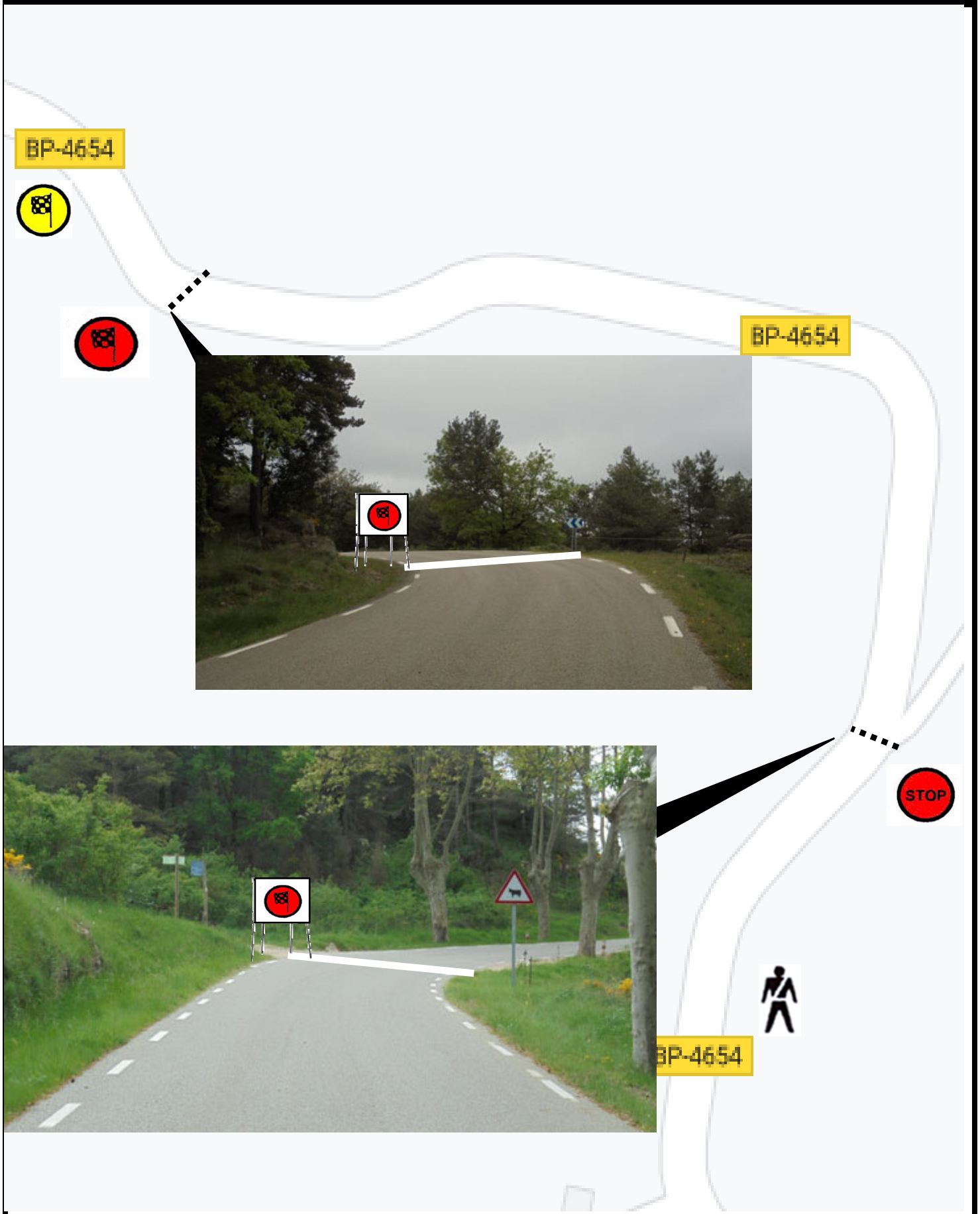
C-2 Alpens 11,015 Kms.

C.H.-Sortida



C-2 Alpens 11,015 Kms.

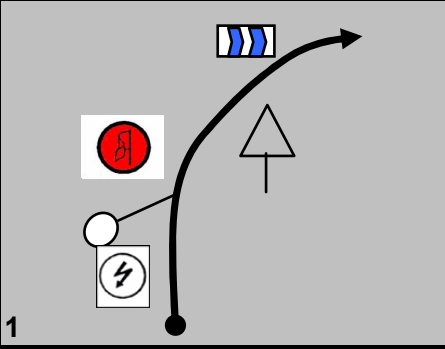
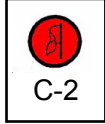




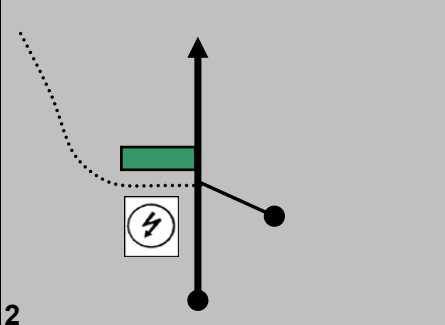

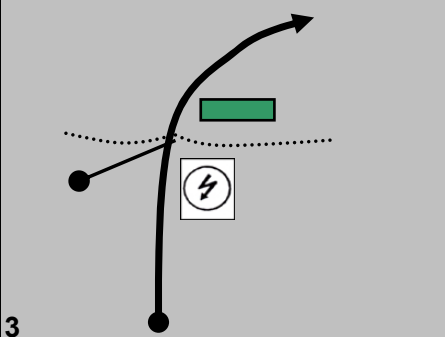

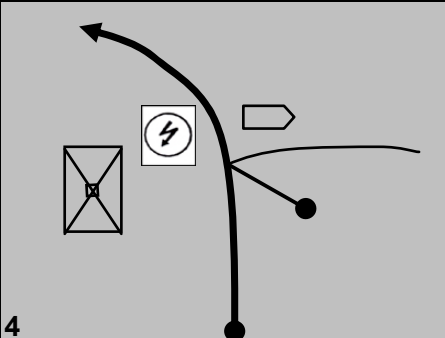


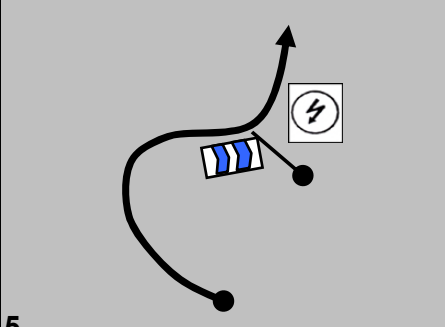
Arribada-Stop



# XXII RAL·LI DE LA LLANA

Pàgina 84

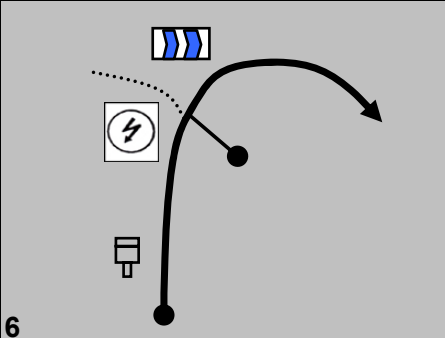

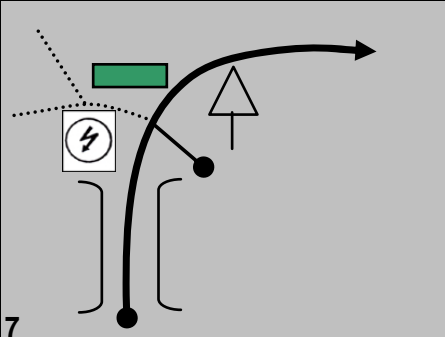

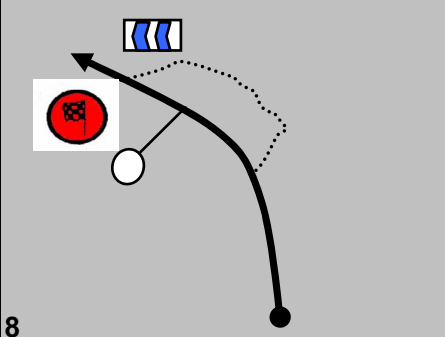
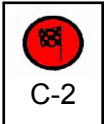
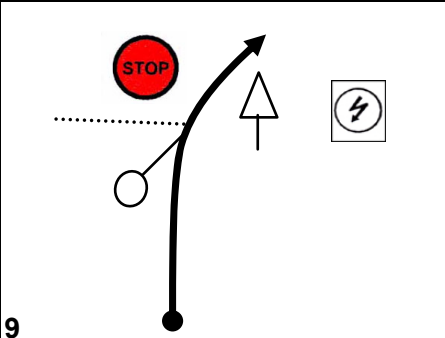
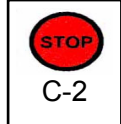

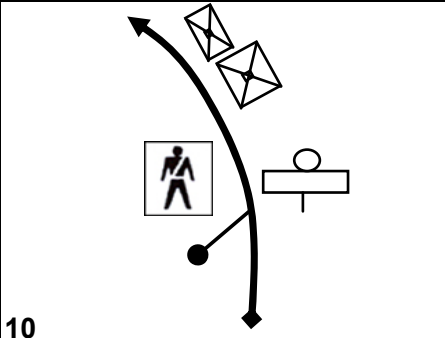

SECCIÓ 4	C.H. 14	TEMPS A INVERTIR	MITJANA	DISTÀNCIA
SECTOR 16	C.H. 15	00h50'	40,42 Km/h	33,684 Kms.

DISTÀNCIA		DIRECCIÓ	INFORMACIONS	PROPER C.H.
TOTAL	PARCIAL			
0,000	0,000	1 	BP-4654 N 42.13863 E 2.01574  C-2     R-1	33,684
1,532	1,532	2 	BP-4654 N 42.13672 E 2.02569  R-2	32,152
2,988	1,456	3 	BP-4654 N 42.13497 E 2.03757  R-3	30,696
4,586	1,598	4 	BP-4654 N 42.13228 E 2.04548   R-4	29,098
6,185	1,599	5 	BP-4654 N 42.13371 E 2.05552 R-5	27,499

# XXII RAL·LI DE LA LLANA

Pàgina 85

SECCIÓ 4	C.H. 14	TEMPS A INVERTIR	MITJANA	DISTÀNCIA
SECTOR 16	C.H. 15	00h50'	40,42 Km/h	33,684 Kms.

DISTÀNCIA		DIRECCIÓ	INFORMACIONS	PROPER C.H.
TOTAL	PARCIAL			
7,870	1,685	6 	BP-4654 N 42.13305 E 2.07125  R-6 BP.4654 Km 19	25,814
9,517	1,647	7 	BP-4654 N 42.13053 E 2.08319  R-7 Sant Pere de Serrallonga SX <input type="checkbox"/> <input type="checkbox"/>	24,167
11,015	1,498	8 	BP-4654 N 42.12576 E 2.09447  C-2	22,669
11,305	0,290	9 	BP-4654 N 42.12472 E 2.09687  C-2  R-8	22,379
11,746	0,441	10 	BP-4654 N 42.12198 E 2.09848  ALPENS	21,938

# XXII RAL·LI DE LA LLANA

Pàgina 86

SECCIÓ 4

C.H. 14

TEMPS A INVERTIR

MITJANA

DISTÀNCIA

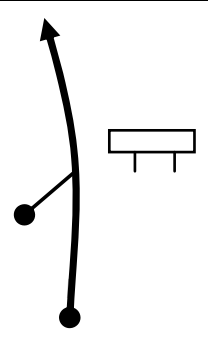
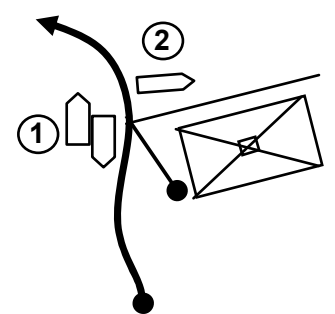
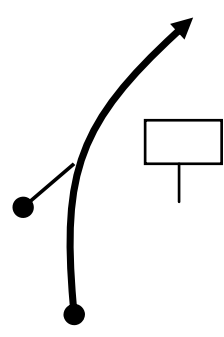
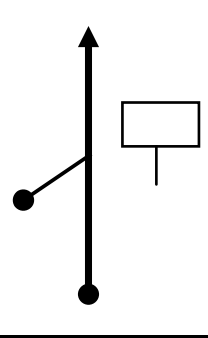
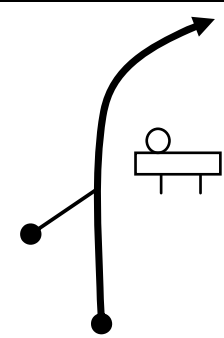
SECTOR 16

C.H. 15

00h50'

40,42 Km/h

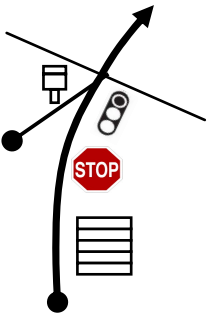
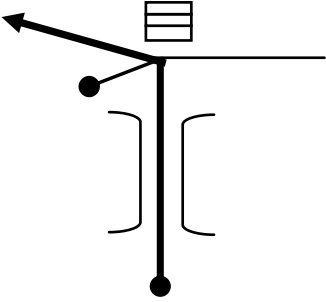
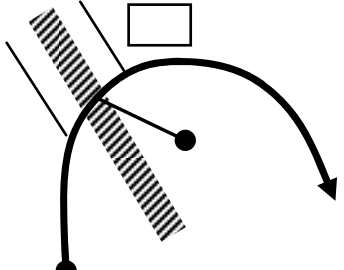
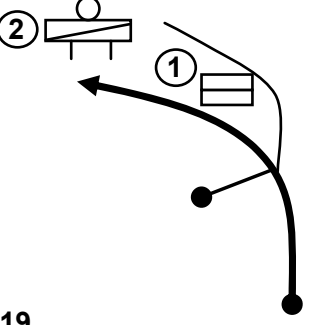

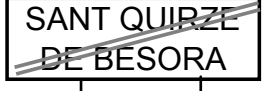
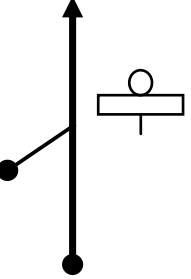

33,684 Kms.

DISTÀNCIA		DIRECCIÓ	INFORMACIONS	PROPER C.H.
TOTAL	PARCIAL			
17,709	5,963	11 	BP-4654  SANT AGUSTÍ DE LLUÇANÉS	15,975
18,671	0,962	12 	BP-4654 SANT QUIRZE DE BESORA  SANT BOI DE LLUÇANÉS PRATS DE LLUÇANÉS	15,013
24,492	5,821	13 	BP-4654  Cussons (SORA)	9,192
25,350	0,858	14 	BP-4654  Serradets (SORA)	8,334
26,260	0,910	15 	BP-4654  50 ST. QUIRZE DE BESORA  x c/ de Berga	7,424

# XXII RAL·LI DE LA LLANA

Pàgina 87

SECCIÓ 4	C.H. 14	TEMPS A INVERTIR	MITJANA	DISTÀNCIA
SECTOR 16	C.H. 15	00h50'	40,42 Km/h	33,684 Kms.

DISTÀNCIA		DIRECCIÓ	INFORMACIONS	PROPER C.H.
TOTAL	PARCIAL			
26,703	0,443	16 	URBÀ BP.4654 Km 0 ↑ Vidrà <b>BV-5227</b> ↑ Centre Vila ↑ Hotel-Rest. St. Quirze de Besora ↑ Parc del Castell de Montesquiu ↑ Acampades El Solà x BV-5227	6,981
26,910	0,207	17 	URBÀ ← Vidrà <b>BV-5227</b> ← RENFE ← Parc del Castell de Montesquiu x Passeig del Ter	6,774
27,100	0,190	18  Pas línia ferrocarril	URBÀ RENFE Parc del Castell de Montesquiu      Santa Maria de Besora Vic-Ripoll      Vidrà Centre Vila      Acampades el Solà Visplats      Accés Autocars Hortel-Rest.      Pol. Industrials St. Quirze de Besora      Cementiri x c/ de Vidrà - BV-5227	6,584
27,645	0,545	19 	BV-5227   ② ① ← Sta. Maria de Besora ① ← Vidrà <b>BV-5227</b>	6,039
33,099	5,454	20 	BV-5227  SANTA MARIA DE BESORA	0,585

# XXII RAL·LI DE LA LLANA

Pàgina 88

SECCIÓ 4

C.H. 14

TEMPS A INVERTIR

MITJANA

DISTÀNCIA

SECTOR 16

C.H. 15

00h50'

40,42 Km/h

33,684 Kms.

DISTÀNCIA		DIRECCIÓ	INFORMACIONS	PROPER C.H.
TOTAL	PARCIAL			
33,580	0,481	<p>21</p>	<p>BV-5227</p> <p>N 42.12724 E 2.26116</p> <p>A RIPOLL PER LLAERS</p> <p>!!</p> <p>x Camí dels Ferrers</p>	0,104
33,684	0,104	<p>22</p>	<p>RURAL</p> <p>N 42.12811 E 2.26128</p>	0,000


D-2 Llaés 16,521 Kms.

Situació controls



D-2 Llaés 16,521 Kms.

C.H.-Sortida



D-2 Llaés 16,521 Kms.

Arribada-Stop



# XXII RAL·LI DE LA LLANA

Pàgina 92

SECCIÓ 4

C.H. 15

TEMPS A INVERTIR

MITJANA

DISTÀNCIA

SECTOR 17

C.H. 16

00h 35'

40,21 Km/h

23,457 Kms.

DISTÀNCIA		DIRECCIÓ	INFORMACIONS	PROPER C.H.
TOTAL	PARCIAL			
0,000	0,000	1	RURAL N 42.12944 E 2.26130  D-2      R-1	23,457
1,279	1,279	2	RURAL N 42.13438 E 2.26261  R-2  LLAERS	22,178
2,504	1,225	3	RURAL N 42.13477 E 2.25424  R-3  ← Mas Veí ← Sant Moi	20,953
3,909	1,405	4	RURAL N 42.14590 E 2.25720  R-4	19,548
6,169	2,260	5	RURAL N 42.14058 E 2.25333  R-5	17,288

# XXII RAL-LI DE LA LLANA

Pàgina 93

SECCIÓ 4

C.H. 15

TEMPS A INVERTIR

MITJANA

DISTÀNCIA

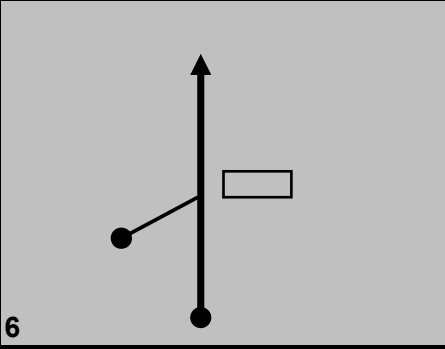
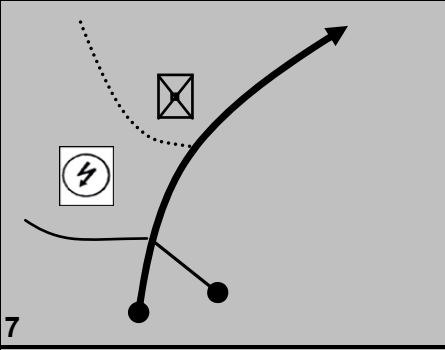

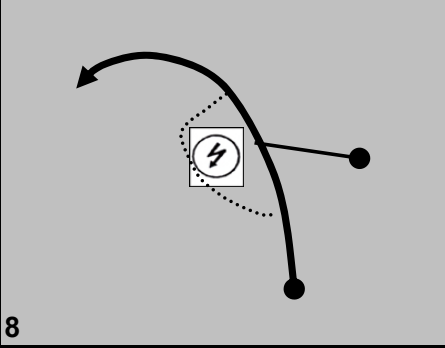
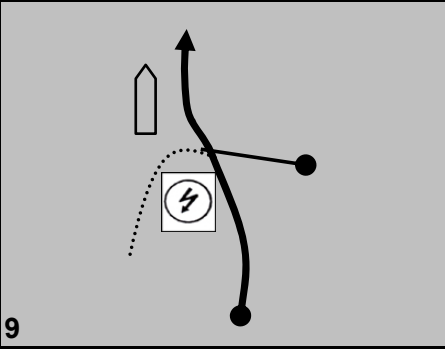

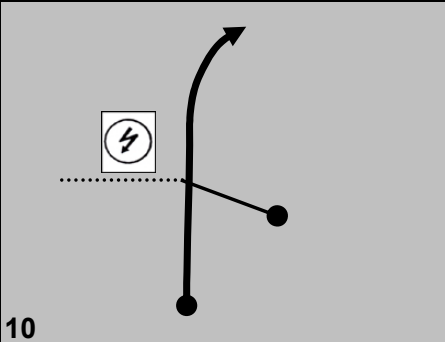
SECTOR 17

C.H. 16

00h 35'

40,21 Km/h

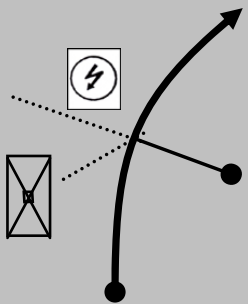

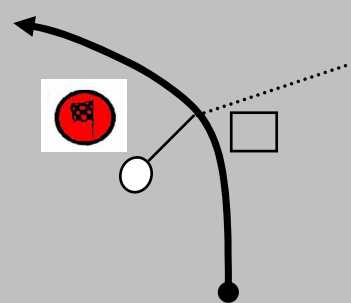
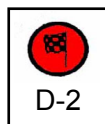

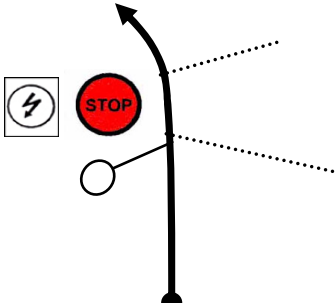
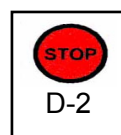


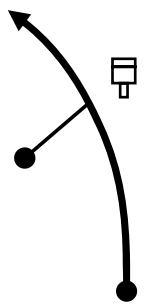
23,457 Kms.

DISTÀNCIA		DIRECCIÓ	INFORMACIONS	PROPER C.H.
TOTAL	PARCIAL			
6,799	0,630	6 	RURAL  LLAERS	16,658
8,140	1,341	7 	RURAL N 42.15139 E 2.23604  R-6  	15,317
10,179	2,039	8 	RURAL N 42.16043 E 2.23707  R-7	13,278
11,668	1,489	9 	RURAL N 42.16132 E 2.23250  RIPOLL   R-8	11,789
13,655	1,987	10 	RURAL N 42.17788 E 2.23355  R-9	9,802

# XXII RAL-LI DE LA LLANA

Pàgina 94

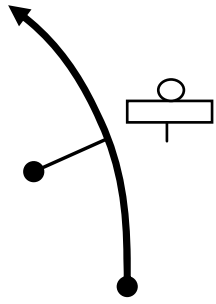
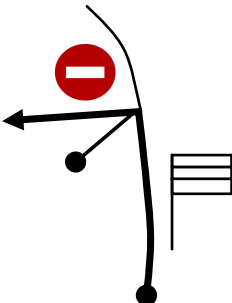
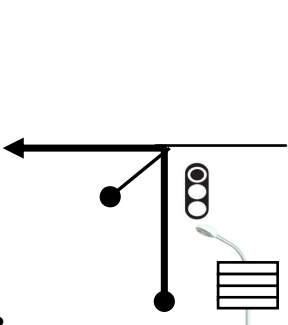
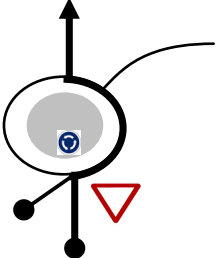
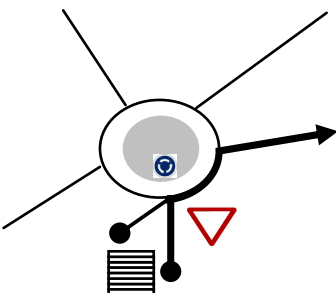
SECCIÓ 4	C.H. 15	TEMPS A INVERTIR	MITJANA	DISTÀNCIA
	A			
SECTOR 17	C.H. 16	00h 35'	40,21 Km/h	23,457 Kms.

DISTÀNCIA		DIRECCIÓ	INFORMACIONS	PROPER C.H.
TOTAL	PARCIAL			
15,078	1,423	11 	RURAL N 42.18680 E 2.24278  R-10	8,379
16,521	1,443	12 	RURAL N 42.19322 E 2.24519  D-2 CAN VIROSTA  PAS PRIVAT	6,936
16,785	0,264	13 	RURAL N 42.19474 E 2.24567  D-2  R-11	6,672
16,938	0,153	14 	RURAL N 42.19554 E 2.24479 <b>N-260a</b> 5 RIPOLL VALLFOGONA DE RIPOLLÈS x N-260a	6,519
17,038	0,100	15 	N-260a <b>N-260a</b> Km 111	6,419

# XXII RAL·LI DE LA LLANA

Pàgina 95

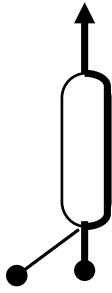
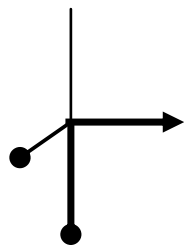
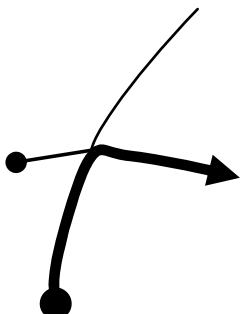
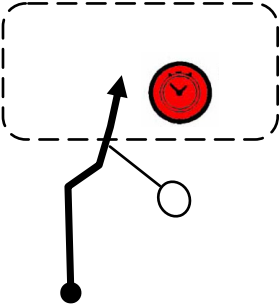

SECCIÓ 4	C.H. 15	TEMPS A INVERTIR	MITJANA	DISTÀNCIA
SECTOR 17	C.H. 16	00h 35'	40,21 Km/h	23,457 Kms.

DISTÀNCIA		DIRECCIÓ	INFORMACIONS	PROPER C.H.
TOTAL	PARCIAL			
20,826	3,788	16 	N-260a  50 RIPOLL  x Ctra. d'Olot	2,631
21,557	0,731	17 	URBÀ  ← Vic ← Barcelona ← Puigcerdà	1,900
21,682	0,125	18 	URBÀ <b>C-26</b> ← Berga ← Barcelona St. Joan de les Abadesses → Olot → x C-26 - c/ del Progrés	1,775
22,387	0,705	19 	URBÀ  C.26 . Ronda de Castelladral	1,070
22,727	0,340	20 	URBÀ ↑ Engordans ↑ <b>Ciutat Jardí</b> ← Vic ← Berga ← Barcelona Centre ○ → Campdevànol ↗ Puigcerdà ↗ x Ctra. de Barcelona	0,730

# XXII RAL·LI DE LA LLANA

Pàgina 96

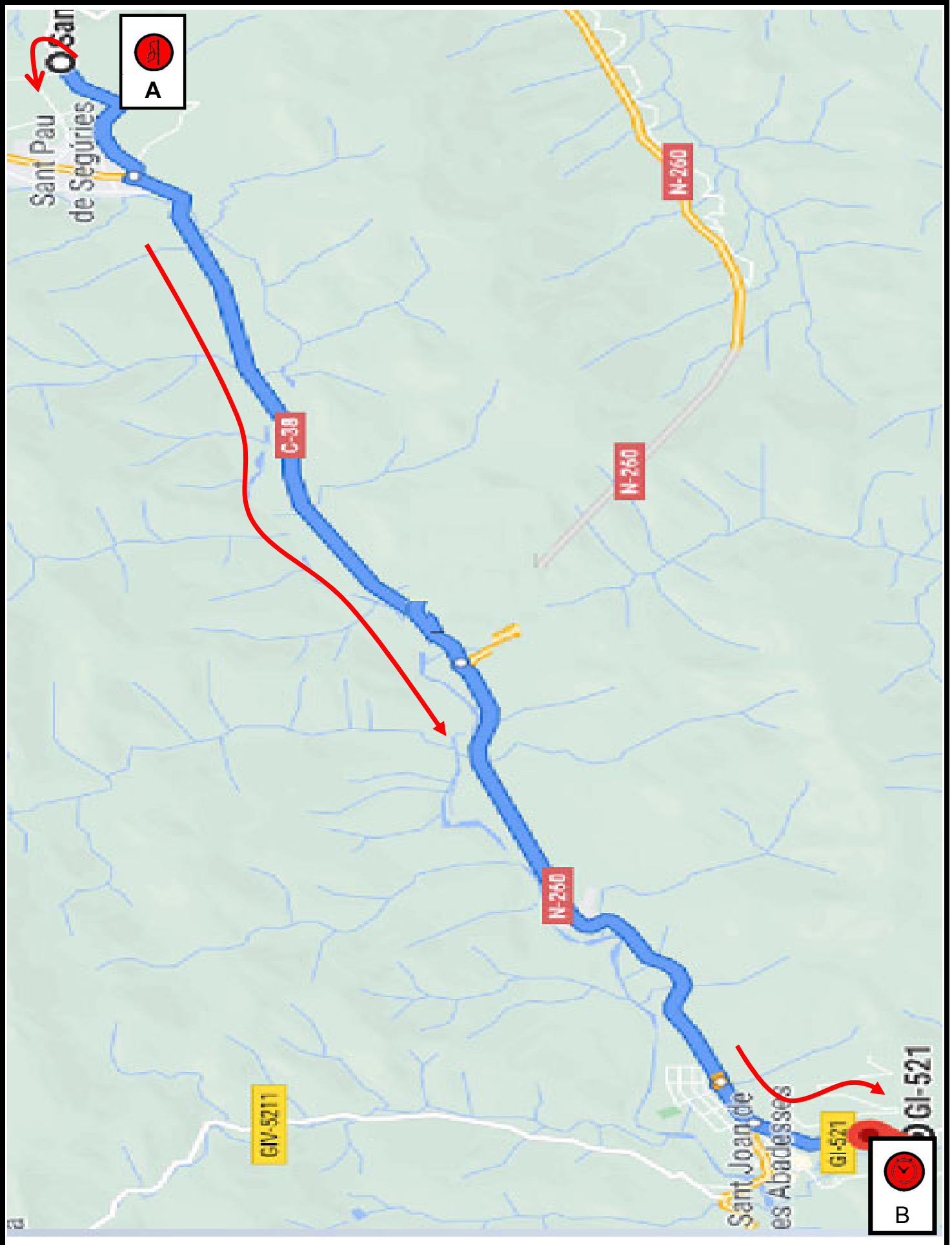
SECCIÓ 4	C.H. 15	TEMPS A INVERTIR	MITJANA	DISTÀNCIA
SECTOR 17	C.H. 16	00h 35'	40,21 Km/h	23,457 Kms.

DISTÀNCIA		DIRECCIÓ	INFORMACIONS	PROPER C.H.
TOTAL	PARCIAL			
23,000	0,273	21 	URBÀ	0,457
23,400	0,400	22 	URBÀ  x Avda. del Textil	0,057
23,437	0,037	23 		0,020
23,457	0,020	24 	URBÀ N 42.19564 E 2.19231  -16- Entrada a Parc Tancat	0,000



# Itineraris alternatius

## Itinerari alternatiu tram: A Capsacosta



# Itinerari alternatiu tram: A Capsacosta

Pàgina 99

De sortida de Capsacosta  
a C.H. de Santigosa

TEMPS A INVERTIR

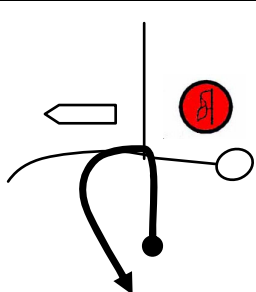
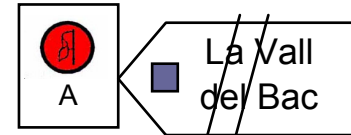

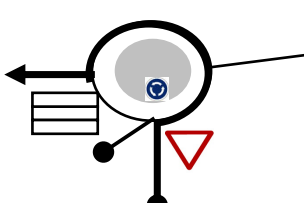
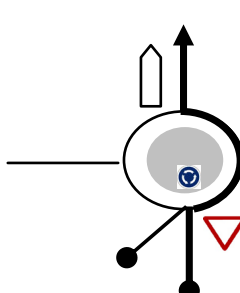
MITJANA

DISTÀNCIA

**00h 40'**

**13,89 Km/h**

**9,26 Kms.**

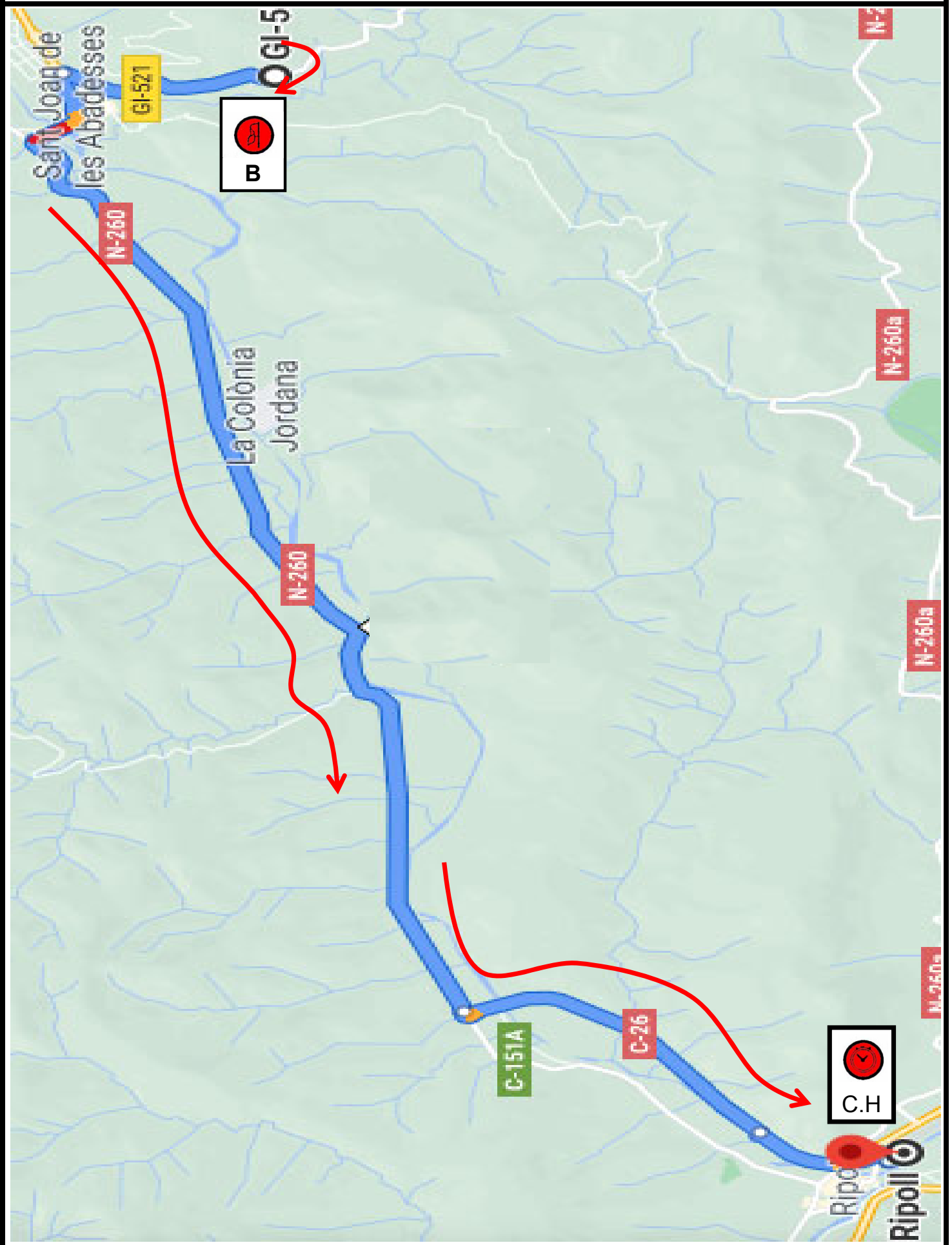
DISTÀNCIA		DIRECCIÓ	INFORMACIONS	PROPER C.H.
TOTAL	PARCIAL			
0,000	0,000	1 	C-153a N 42.26317 E 2.37509  	9,260
0,960	0,960	2 	C-153a <b>C-38</b> Ripoll → Olot → Girona → x C-38	8,300
4,715	3,755	3 	C-153a <b>N-260</b> St. JOAN A. RIPOLL ANDORRA x N-260	4,545

Per anar a fer B-1, seguir a pàgina 26 vinyeta 13

Per anar a fer B-2, seguir a pàgina 47 vinyeta 13

--	--	--	--	--

## Itinerari alternatiu tram: B Santigosa



# Itinerari alternatiu tram: B Santigosa

Pàgina 101

De sortida de Santgosa  
a Final de Rai-li

TEMPS A INVERTIR

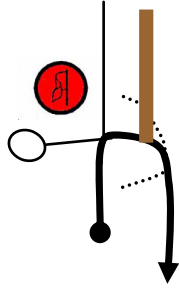
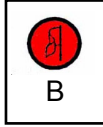



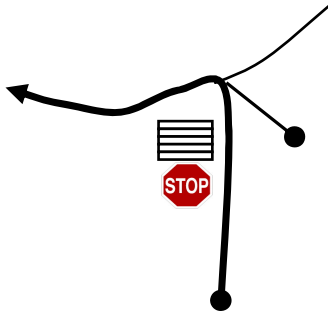
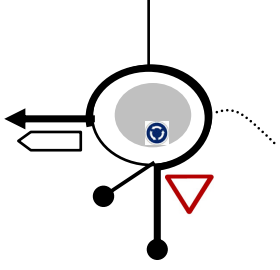


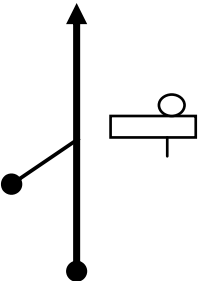


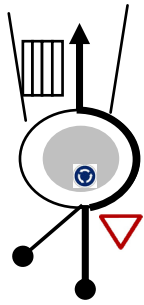
MITJANA

DISTÀNCIA

00h 45'

16,33 Km/h

12,254 Kms.

DISTÀNCIA		DIRECCIÓ	INFORMACIONS	PROPER C.H.					
TOTAL	PARCIAL								
0,000	0,000	1 	GI-521 N 42.22496 E 2.28880     	12,254					
0,867	0,867	2 	GI-521 <table border="1"> <tr><td>← Ogassa</td></tr> <tr><td>← Ripoll</td></tr> <tr><td>Camprodon →</td></tr> <tr><td>Olot →</td></tr> <tr><td>Girona →</td></tr> </table> x N-260	← Ogassa	← Ripoll	Camprodon →	Olot →	Girona →	11,387
← Ogassa									
← Ripoll									
Camprodon →									
Olot →									
Girona →									
8,600	7,733	3 	N-260   x C-26	3,654					
10,260	1,660	4 	C-26  	1,994					
10,531	0,271	5 	C-26 <table border="1"> <tr><td>Vic ↘</td></tr> <tr><td>Berga ↘</td></tr> <tr><td>Barcelona ↘</td></tr> <tr><td>Centre ● ↘</td></tr> </table>	Vic ↘	Berga ↘	Barcelona ↘	Centre ● ↘	1,723	
Vic ↘									
Berga ↘									
Barcelona ↘									
Centre ● ↘									

# Itinerari alternatiu tram: B Santigosa

Pàgina 102

De sortida de Santgosa  
a Final de Ral·li

TEMPS A INVERTIR

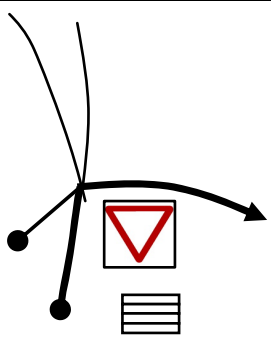
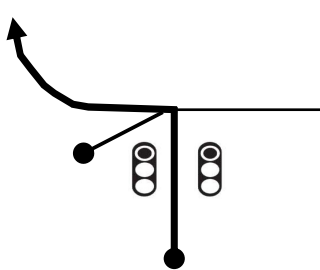
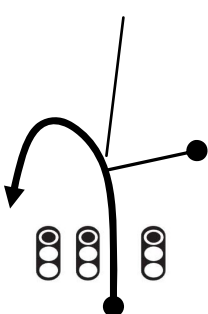

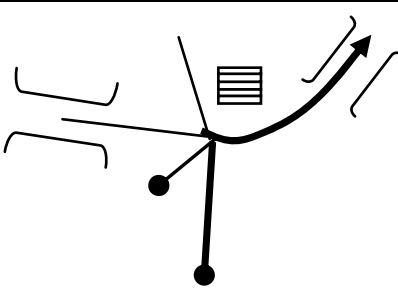
MITJANA

DISTÀNCIA

00h 45'

16,33 Km/h

12,254 Kms.

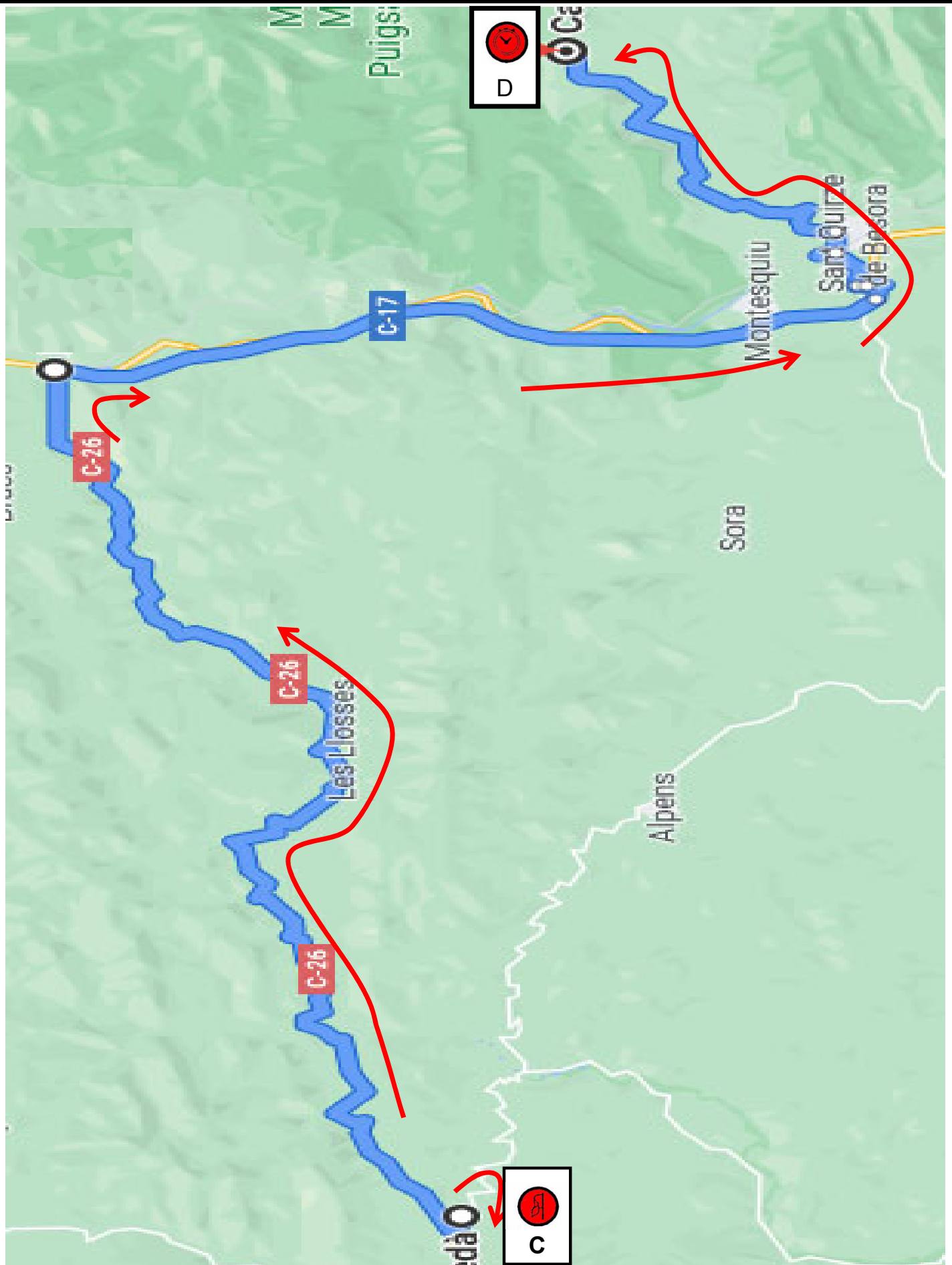
DISTÀNCIA		DIRECCIÓ	INFORMACIONS	PROPER C.H.										
TOTAL	PARCIAL													
11,011	0,480		<div style="border: 1px solid black; padding: 2px;">C-26</div> <div style="display: flex; align-items: center; gap: 10px;"> <div style="font-size: 2em;">!!</div> <div style="border: 1px solid black; padding: 2px;">                     ↑Vallfogona del Ripollès                      ↑Vic                      ↑Berga                      ↑Barcelona                      Centre ● →                 </div> </div> <p>x c/ Pont d'Olot</p>	1,243										
11,199	0,188		<div style="border: 1px solid black; padding: 2px;">URBÀ</div> <p>x Plaça de l'Ajuntament</p>	1,055										
11,410	0,211		<div style="border: 1px solid black; padding: 2px;">URBÀ</div> <div style="text-align: center; font-size: 2em; margin: 10px 0;">!!</div> <p>Situar-se a l'esquerra N-260a - Ctra. de Ribes</p>	0,844										
11,637	0,227		<div style="border: 1px solid black; padding: 2px;">URBÀ</div>	0,617										
11,845	0,208		<div style="border: 1px solid black; padding: 2px;">URBÀ</div> <div style="border: 1px solid black; padding: 5px; margin-top: 5px;"> <table style="width: 100%; border-collapse: collapse;"> <tr> <td style="text-align: right; padding: 2px;">Barcelona</td> <td style="text-align: center; padding: 2px;">➔</td> </tr> <tr> <td style="text-align: center; padding: 2px;">← Totes Direccions</td> <td></td> </tr> <tr> <td style="text-align: right; padding: 2px;">Jutjat</td> <td style="text-align: center; padding: 2px;">➔</td> </tr> <tr> <td style="text-align: right; padding: 2px;">EOI</td> <td style="text-align: center; padding: 2px;">➔</td> </tr> <tr> <td style="text-align: right; padding: 2px;">INS. Abat Oliba</td> <td style="text-align: center; padding: 2px;">➔</td> </tr> </table> </div>	Barcelona	➔	← Totes Direccions		Jutjat	➔	EOI	➔	INS. Abat Oliba	➔	0,409
Barcelona	➔													
← Totes Direccions														
Jutjat	➔													
EOI	➔													
INS. Abat Oliba	➔													

<b>Itinerari alternatiu tram: B Santigosa</b>			<b>Pàgina 103</b>
<b>De sortida de Santgosa</b> <b>a Final de Raí-li</b>	TEMPS A INVERTIR	MITJANA	DISTÀNCIA
	<b>00h 45'</b>	<b>16,33 Km/h</b>	<b>12,254 Kms.</b>

DISTÀNCIA		DIRECCIÓ	INFORMACIONS	PROPER C.H.
TOTAL	PARCIAL			
<b>11,930</b>	<b>0,085</b>	<p>11</p>	<div style="border: 1px solid black; padding: 2px;">URBÀ</div> <p>Passeig de Ragull</p>	<b>0,324</b>
<b>12,197</b>	<b>0,267</b>	<p>12</p>	<div style="border: 1px solid black; padding: 2px;">URBÀ</div> <p>x Av. del Textil</p>	<b>0,057</b>
<b>12,234</b>	<b>0,037</b>	<p>13</p>	<div style="border: 1px solid black; padding: 2px;">URBÀ</div>	<b>0,020</b>
<b>12,254</b>	<b>0,020</b>	<p>14</p>	<div style="border: 1px solid black; padding: 2px;">URBÀ</div> <p>N 42.19564 E 2.19231</p> <div style="border: 1px solid black; padding: 2px; text-align: center;">   C.H. </div> <p>Entrada a Reagrupament</p>	<b>0,000</b>

**Per anar a P.A-2, seguir a pàgina 36**  
**Per anar a P.A-3, seguir a pàgina 57**

## Itinerari alternatiu tram: C Alps



# Itinerari alternatiu tram: A Alpens

De sortida d'Alpens  
a C.H. de Llaés

TEMPS A INVERTIR

MITJANA

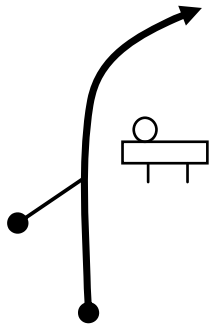
DISTÀNCIA

**00h 50'**

**46,20 Km/h**

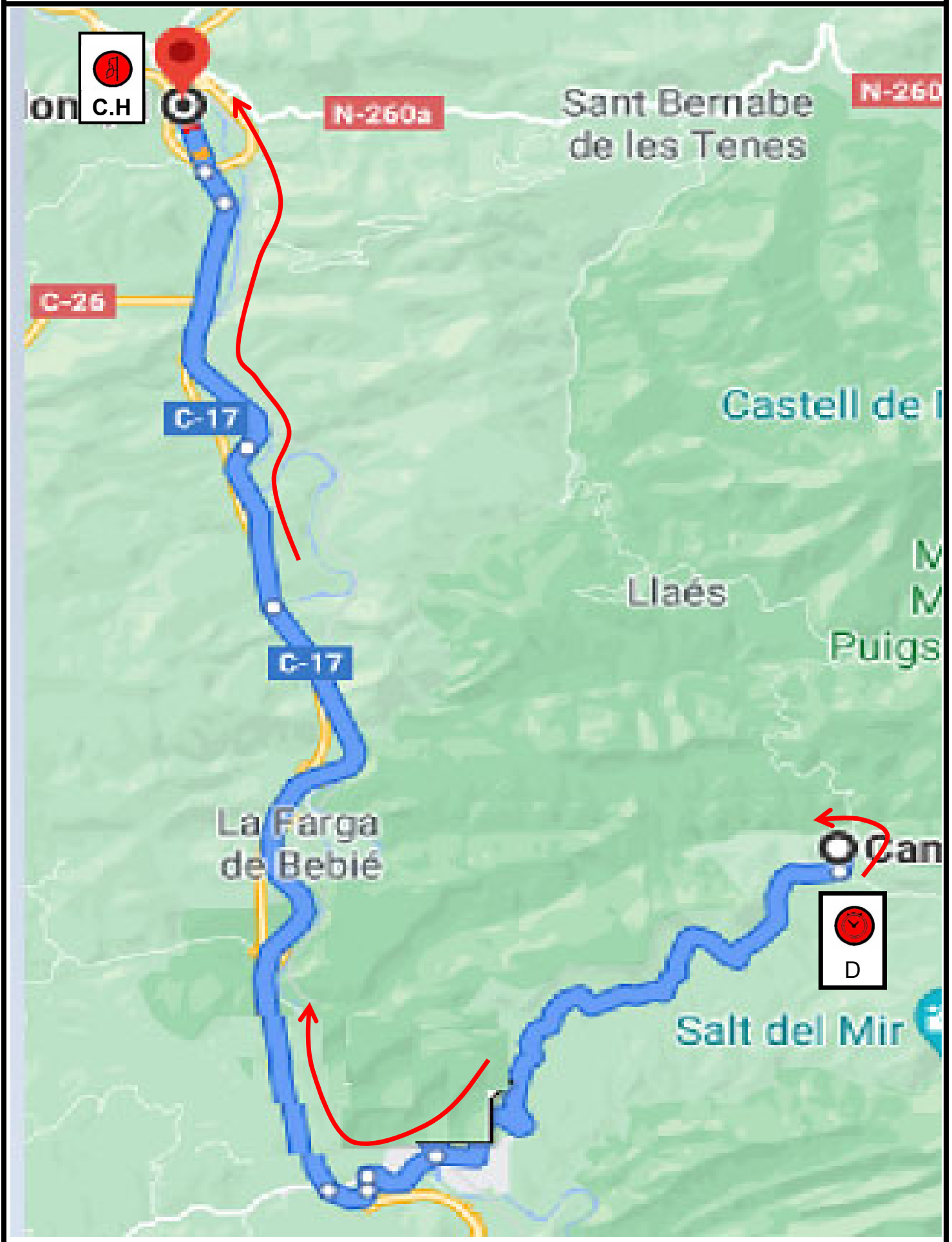
**38,50 Kms.**

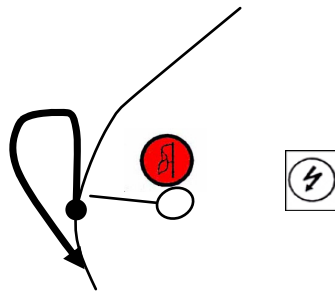
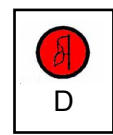



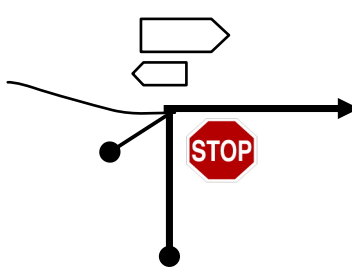
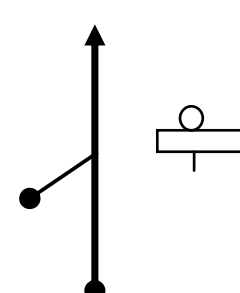
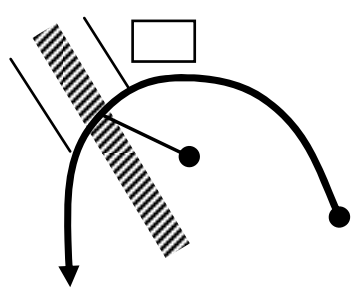
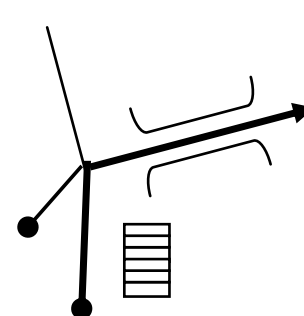
<b>Itinerari alternatiu tram: A Alpens</b>			<b>Pàgina 106</b>
<b>De sortida d'Alpens</b> a C.H. de Llaés	TEMPS A INVERTIR	MITJANA	DISTÀNCIA
	<b>00h 55'</b>	<b>42,00 Km/h</b>	<b>38,50 Kms.</b>

DISTÀNCIA		DIRECCIÓ	INFORMACIONS	PROPER C.H.
TOTAL	PARCIAL			
<b>31,015</b>	<b>0,089</b>		BP-4654 (50) ST. QUIRZE DE BESORA x c/ de Berga	<b>7,485</b>

**Per anar a fer D-1, seguir a pàgina 67 vinyeta 16**  
**Per anar a fer D-2, seguir a pàgina 87 vinyeta 16**


## Itinerari alternatiu tram: D Llaés



Itinerari alternatiu tram: D Llaés			Pàgina 108	
De sortida de Llaés a C.H. de Reagrupament		TEMPS A INVERTIR	MITJANA	
		<b>00h 35'</b>	<b>34,96 Km/h</b>	
		<b>20,397 Kms.</b>		
DISTÀNCIA		DIRECCIÓ	INFORMACIONS	PROPER C.H.
TOTAL	PARCIAL			
0,000	0,000	1 	RURAL N 42.12944 E 2.26130    	20,397
0,093	0,093	2 	RURAL SANT QUIRZE DE BESORA VIDRA x BV-5227 Passeig Plà del Teia	20,304
5,966	5,873	3 	BV.5227 50 SANT. QUIRZE DE BESORA	14,431
6,571	0,605	4 	URBÀ RENFE Parc del Castell de Montesquiú Santa Maria de Besora Vidrà Vic-Ripoll Centre Vila Acampades el Solà Visplats Accés Autocars Hortel-Rest. Pol. Industrials St. Quirze de Besora Cementiri	13,826
6,755	0,184	5 	URBÀ Camp de Futbol CAP Fort de St. Jordi Russell Timber, S.L. Destil·leries Bosch Vic-Ripoll C-17 Zona Esportiva x c/ de Berga	13,642

Itinerari alternatiu tram: D Llaés			Pàgina 109	
De sortida de Llaés a C.H. de Reagrupament		TEMPS A INVERTIR	MITJANA	
		<b>00h 35'</b>	<b>34,96 Km/h</b>	
			<b>DISTÀNCIA</b>	
			<b>20,397 Kms.</b>	
DISTÀNCIA		DIRECCIÓ	INFORMACIONS	PROPER C.H.
TOTAL	PARCIAL			
7,520	0,765	6 	URBÀ  !! C-17 RIPOLL VIC  x BP-4654	12,877
7,687	0,167	7 	BP-4654  ↑ // Vic Ripoll ↗  Xx C-17	12,710
18,867	11,180	8 	C-17 RIPOLL OLOT PUIGCERDÀ	1,530
19,052	0,185	9 	C-17  50 RIPOLL	1,345
19,260	0,208	10 	C-17 C-17 RIPOLL ST. JOAN ABADESSES PUIGCERDÀ	1,137

